

DIRECTION ADJOINTE DU CENTRE SPATIAL DE
TOULOUSE

GROUPE D'ÉTUDES ET D'INFORMATIONS SUR
LES PHÉNOMÈNES AÉROSPATIAUX NON
IDENTIFIÉS

Téléphone : 05 61 27 48 01
Mail : geipan@cnes.fr
Site : www.cnes-geipan.fr

AVANT-PROPOS

Questionnaire d'observation

Témoignage Standard

Madame, Monsieur,

Dans le cadre de l'activité d'expertise des phénomènes aérospatiaux non identifiés du CNES, le GEIPAN travaille à collecter, analyser et étudier rigoureusement les témoignages recueillis lors d'observations de Phénomènes Aérospatiaux Non identifiés (PAN) tout en garantissant aux témoins une absolue discrétion.

La rigueur de la démarche scientifique nous impose de réunir les informations les plus précises et les plus complètes possibles, sans intermédiaire. Le meilleur document d'information est donc celui qui est librement rédigé par le témoin lui-même. C'est l'objet du questionnaire que nous vous proposons et qui doit être **individuel** et être complété **séparément** par chacun des témoins de l'observation. Il est structuré en plusieurs parties :

- Une narration de l'observation que nous vous demandons de faire avant de lire la suite du questionnaire. Même si vous estimez avoir déjà raconté votre observation sur un courrier précédent, merci de bien vouloir raconter de nouveau votre observation.
- Une liste de questions plus spécifiques destinées à vous faire préciser un certain nombre de données nécessaires à l'analyse de votre observation. Il est important de répondre aussi complètement que possible aux questions posées.
- Une (des) photographie(s) ou un ou des croquis libres afin de pouvoir travailler au mieux sur la restitution cartographique.

Ce questionnaire sera étudié avec les autres documents traitant du même phénomène. Lorsque le travail aura été achevé, nous vous ferons connaître les conclusions auxquelles nous serons arrivés. Ces conclusions, les pièces jointes ainsi que ce questionnaire seront publiés anonymement sur le site du GEIPAN.

Très important : si vous êtes équipé d'un ordinateur et de logiciel Word, Open-Office ou équivalent, **enregistrez ce document, remplissez le sur votre ordinateur, et renvoyez le au GEIPAN par mail**, en format .doc ou .pdf. Pour les éventuels dessins manuscrits, merci de les scanner et de les insérer dans le document informatique ; si vous n'en avez pas la possibilité, envoyez le séparément par courrier. Pour la signature, insérez votre signature scannée, ou tapez simplement votre nom.

Si vous n'avez pas d'ordinateur, faites-le imprimer par un de vos amis, ou demandez-en un exemplaire au GEIPAN, puis remplissez le document à la main, et renvoyez le par courrier après en avoir gardé une copie.

Nous vous remercions par avance pour la contribution que vous apportez à nos travaux.

Le GEIPAN

CADRE RESERVE AU GEIPAN

Nom du cas :

LES INFORMATIONS CONTENUES DANS CE QUESTIONNAIRE RESTERONT ANONYMES

Fiche d'informations du témoin

Nom :

Prénom :

Date de naissance : 04 / 02 / 1986

Sexe : F M

Adresse domicile :

Ville :

E-mail :

Tel portable :

Activité professionnelle : assistant de direction

Niveau de formation : bac +2

Avez-vous déjà témoigné ? Si oui, auprès de :

Gendarmerie GEIPAN Enquêteur(s) privé(s)

Brigade : Nom : Nom :

Ufologue(s) Journaliste(s) Internet (Forum)

Nom : Nom : Site :

Autre(s) : Nom :

Phénomène observé

Lieu d'observation du phénomène : les environ de chardogne (direction Bar le Duc)

.....
.....

Adresse précise : impossible, trop éloigné

.....

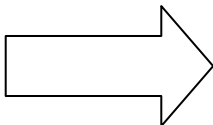
Ville :chardogne CP : 55000

Date d'observation : 28/08/2011 Age au moment de l'observation : 25 ans.....

Heure du début de l'observation : 21h30..... Durée de l'observation : moins d'une minute.....

D'autres témoins ont-ils vu le même phénomène, si oui combien : 1

Pouvez-vous indiquer à l'aide du site Google Map (<http://maps.google.fr>) le lieu de l'observation, en plaçant au crayon le phénomène et vous-même.



1. Imprimez la carte à partir de Google Map
2. Indiquez votre position, et celle de l'observation

Quand vous aurez terminé le questionnaire, cochez les documents que vous aurez joints ou remplis :

Narration libre	<input checked="" type="checkbox"/>
Questionnaire	<input checked="" type="checkbox"/>
Photographies de l'environnement (nombre :)	<input type="checkbox"/>
Croquis du phénomène observé (nombre :)	<input checked="" type="checkbox"/>
Cartes ou plans Google Map (nombre :)	<input checked="" type="checkbox"/>
Photographies de l'observation (nombre :)	<input type="checkbox"/>
Vidéos de l'observation (nombre :)	<input type="checkbox"/>
Autre : photo google map en street view depuis l'endroit exact ou j'étais.....	<input checked="" type="checkbox"/>

Narration libre : partie 1

Cette page et les suivantes sont destinées à être utilisées pour rédiger en toute indépendance, le récit de votre observation.

Vous êtes entièrement libre de la forme, du fond et de la durée de votre récit (vous pouvez adjoindre des pages supplémentaires si nécessaire).

C'était un soir orageux et ma femme et moi adorons regarder les éclairs. Nous nous sommes donc installés à notre fenêtre pour les regarder. Le crépuscule commencé tout juste. Mais il y avait encore suffisamment de lumière pour voir les maisons et les arbres à l'horizon.

Nous avons observé durant très peu de temps, je dirais moins d'une minute, un objet cylindrique dans le ciel, à l'horizon, de couleur gris clair. Il ne pleuvait pas c'était un orage sec. L'objet à disparu sans même avoir bougé, un simple clignement de paupière et il n'y avait plus rien.

Moi et ma femme avons clairement vu quelque chose. Cela nous ayant fait peur nous avons décidé de ne pas en reparler et de ne pas en parler à d'autre gens (notre entourage étant très terre à terre)

J'ai décidé d'en parler aujourd'hui car j'ai découvert votre organisme et cela pourrait vous intéresser.

Au loin l'objet n'avez pas l'air très grand, quelques mètres tout au plus. Il ne se déplaçait pas, il ne faisait aucun bruit. Etant donné qu'il était à l'horizon peut être était il plus grand que se que j'imagine.

.....

.....

.....

.....

.....

.....

.....

.....

.....

.....

.....

Narration libre : partie 2

.....

.....

.....

.....

.....

.....

.....

.....

.....

.....

.....

.....

.....

.....

.....

.....

.....

.....

.....

.....

.....

.....

.....

.....

I. RENSEIGNEMENTS SUR L'ENVIRONNEMENT DE L'OBSERVATION

Dans cette partie, il s'agit de connaître l'environnement physique dans lequel vous vous trouviez au moment de l'observation. Soyez le plus précis possible avec un maximum d'indications chiffrées. Indiquez toujours la marge d'incertitude sur les chiffres que vous fournissez.

Conditions météorologiques au moment de l'observation

1.1 Indiquez la couleur du ciel :

Le ciel était bleu foncé, il viré à l'orangé.
.....

1.2 Indiquez les conditions météorologiques au moment de l'observation, essayez de donner le plus de détails possibles même ceux qui ne vous semblent pas intéressants, décrivez si il y a eu des évolutions ou des changements avant, pendant et après l'observation.

Orage sec, pas de pluie, beaucoup d'éclair. C'était en aout il faisait chaud. Les nuages étaient noirs mais l'horizon était dégagé.
.....
.....
.....
.....
.....
.....
.....
.....
.....
.....

1.3 Indiquez la présence d'étoiles dans le ciel :

- | | | | |
|---|--|---|---|
| <input checked="" type="checkbox"/> Aucune étoile visible | <input type="checkbox"/> Peu d'étoiles | <input type="checkbox"/> Ciel bien étoilé | <input type="checkbox"/> Ciel extraordinairement étoilé |
| <input type="checkbox"/> Je n'y ai pas fait attention | <input type="checkbox"/> Un obstacle m'empêchait de les observer | | |

Description de l'environnement

Essayez de prendre une ou plusieurs photos de vos lieux d'observation. Les photos sont d'une grande aide pour les enquêtes.

1.4 Décrivez l'environnement où vous trouviez au moment de l'observation. Donnez le plus de détails possible, même ceux qui ne vous semblent pas importants, comme la nature du sol, les lumières etc.

J'étais dans mon salon, les appareils électriques étaient éteints par sécurité. J'étais debout devants ma fenêtre, aucun bruit si se n'est l'orage. Pas d'oiseau. Peu de vent dehors.....

.....
.....
.....
.....
.....
.....

1.5 Etiez-vous en mouvement ? Oui Non

1.6 Etiez-vous dans un véhicule ? Oui Non

<input type="checkbox"/> Vélo	<input type="checkbox"/> Voiture	<input type="checkbox"/> Bus	<input type="checkbox"/> Train
<input type="checkbox"/> Montgolfière	<input type="checkbox"/> Deltaplane	<input type="checkbox"/> ULM	<input type="checkbox"/> Avion de tourisme
<input type="checkbox"/> Avion commercial	<input type="checkbox"/> Hélicoptère	<input type="checkbox"/> Bateau	<input type="checkbox"/> Autre

Modèle et identification:

1.7 Etiez-vous dans un bâtiment ? Oui Non

Nature du bâtiment et pièce(s) d'observation : Maison d'habitation dans le salon

1.8 Equipements allumés ou actifs :

<input type="checkbox"/> Radio (fréquence :.....)	<input type="checkbox"/> Phares (nombre :..)	<input type="checkbox"/> Lumières intérieures (nombre :.....)	<input type="checkbox"/> Télévision (chaîne :
<input type="checkbox"/> Moteur	<input checked="" type="checkbox"/> Téléphone	<input type="checkbox"/> Radar	<input checked="" type="checkbox"/> Autre Babyphone

1.9 Avez-vous directement vu le phénomène de vos yeux ? Oui Non

1.10 Indiquez la présence d'installations dans un rayon de 20 km :
Si vous le pouvez, positionnez ces installations sur une carte ou sur une image Google Map.

<input type="checkbox"/> Centrale électrique	<input type="checkbox"/> Discothèque	<input checked="" type="checkbox"/> Zone commerciale	<input type="checkbox"/> Zone militaire
<input type="checkbox"/> Centrale nucléaire	<input type="checkbox"/> Stade	<input type="checkbox"/> Autoroute	<input type="checkbox"/> Antennes radio
<input type="checkbox"/> Centrale solaire	<input type="checkbox"/> Aéroport	<input type="checkbox"/> Port, Phare	<input type="checkbox"/> Antennes téléphone
<input checked="" type="checkbox"/> Eolienne	<input checked="" type="checkbox"/> Ligne électrique	<input type="checkbox"/> Ligne SNCF	<input type="checkbox"/> Zone industrielle
<input type="checkbox"/> Usine. Précisez le(s) type(s) d'activité(s) associées :			
.....			
<input type="checkbox"/> Propriété ou château recevant des manifestations (mariages, fêtes):			
.....			
.....			
<input type="checkbox"/> Autres, précisez :			
.....			
.....			

Précisions supplémentaires sur les installations, si nécessaire :

.....

.....

.....

.....

.....

1.11 Y avait-il des sources de bruits connus au moment de l'observation, ces bruits étaient-ils intenses, permanents : (conversations, moteurs d'avions, voitures, moteurs électriques, télévision, radio) :

Orage

.....

.....

.....

Conditions d'observation

Essayez de prendre une ou plusieurs photos de vos lieux d'observation. Les photos sont d'une grande aide pour les enquêtes.

1.12 Quelle était votre visibilité au moment de l'observation ?

Ligne droite directe (maison sur la droite bouchant la vue) bonne visibilité.....
.....
.....

1.13 Des objets étaient-ils placés entre vous et le phénomène pendant l'observation ?

<input type="checkbox"/> Appareil photo	<input checked="" type="checkbox"/> Vitre	<input type="checkbox"/> Vitre teintée	<input type="checkbox"/> Vitre avec buée
<input type="checkbox"/> Appareil vidéo	<input type="checkbox"/> Lunettes	<input type="checkbox"/> Jumelles	<input type="checkbox"/> Télescope
<input type="checkbox"/> Autre			

Si vous utilisiez un appareil optique, précisez le modèle, ses principales caractéristiques. Si vous étiez derrière une vitre teintée précisez sa couleur, etc. :

.....
.....
.....
.....

1.14 Quelle a été la distance minimale vous séparant du phénomène observé ? Essayez de justifier cette évaluation.

Environ 1 kilomètre, je pouvais voir le sommet des toitures les plus lointaines et l'objet paraissait être plus loin.
.....
.....

1.15 Décrivez tout ce qui pouvait être gênant à l'observation.

Rien, l'objet était plus haut que tout. Au dessus des maisons et sous les nuages.(ligne d'hoirizon).....
.....
.....

1.16 L'observation a-t-elle été réalisée de manière continue ou discontinue ?

Continue Discontinue

Votre observation en différentes séquences

Chaque séquence correspond à un épisode de votre observation. Chaque modification notable de comportement, d'activité, de forme ou de trajectoire du phénomène devra être décrite par une séquence différente.

	Temps (Heure de début, de fin, durée)	Lieu d'observation (où étiez vous précisément ?)	Direction d'observation		Vitesse (chiffrée ou autre)	Direction de déplacement du phénomène (il allait en direction de, nature des mouvements)	Forme ; Luminosité ; Couleurs ; Bruits et autres détails
			Horizontale (points cardinaux, repères géographiques ou chiffrée)	Verticale (entre l'horizon et le zénith ou chiffrée)			

Séquence 1 (début de l'observation)

21h30 à 21h31	Chardogne, chardogne	Vers le nord ouestEntre les toitures et les nuages basimmobileimmobile
.....
.....
.....
.....
.....

Séquence 2

.....
.....
.....
.....
.....
.....

.....
.....
.....

III. RENSEIGNEMENTS COMPLEMENTAIRES TEMOIN

Informations vous concernant

3.1 Quelles étaient vos occupations avant votre observation?

Regarder l'orage
.....
.....

3.2 Qu'est-ce qui a provoqué la fin de l'observation ?

Le phénomène Vous-même

Précisez : il a disparu d'un coup sans avoir l'air de s'être déplacé.....

3.3 Qu'avez-vous fait après votre observation ?

J'ai stressé et on en a discuté avec ma femme ensuite nous avons cherché des renseignements sur internet et ces choses apparaissent parfois prêt de source électrique apparemment.....
.....
.....

3.4 Quelles interprétations donnez-vous à ce que vous avez observé ?

Aucune idée, pas un avion (immobile) pas un ballon (trop gros, immobile et de forme cylindrique) pas un événement culturel quelconque (il n'y en a jamais ou j'habite et il n'y avait rien de prévu dans les environs).....
.....
.....

3.5 Cette observation a-t-elle changé votre avis sur les phénomènes aérospatiaux non identifiés ?

Non, je me pose énormément de questions sur les phénomènes paranormaux en tout genre depuis longtemps. (depuis que j'ai vu E.T à 4 ans)
.....
.....

3.6 Décrivez les émotions que vous avez ressenties pendant et après l'observation.

Stress, peur, inquiétude, beaucoup de questions sans réponse. (On a arrêté de regarder l'orage, on a fermé les volets et on a regardé une comédie à la télé pour penser à autre chose)
Ma femme et moi nous faisons comme si il n'y avait jamais rien eu.....

IV. CROQUIS, PLANS ET PHOTOGRAPHIES DE L'OBSERVATION ET DE L'ENVIRONNEMENT

Afin de réaliser une restitution du phénomène observé, nous devons disposer du maximum d'informations possibles. Cette dernière étape est très importante pour l'enquête

4.1. Réalisez un croquis de ce que vous avez vu

- Prenez une photo de l'environnement comme si l'appareil photo était vos yeux lors de l'observation. N'hésitez pas à dessiner sur la ou les photos ce que vous avez observé.

OU BIEN

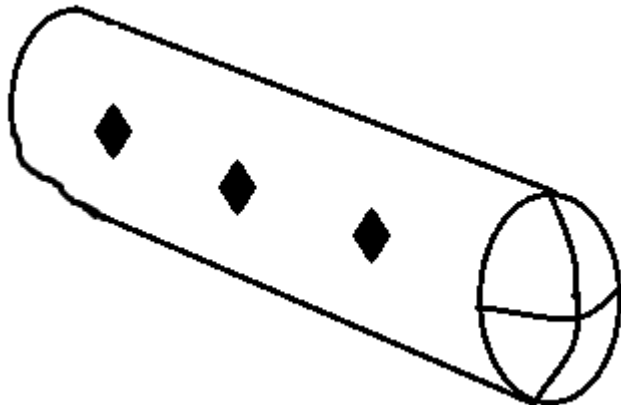
- Si vous n'avez pas la possibilité de faire des photos, dessinez ou faites un croquis de ce que vous avez observé en incluant l'environnement tel que vous l'avez vu. Donnez le plus d'éléments possibles afin de nous permettre de reconstituer la scène.
 - Vous êtes entièrement libre de votre croquis
 - Aucun talent en dessin n'est demandé
 - La précision des couleurs est importante, surtout si le niveau de contraste entre le phénomène observé et l'environnement est faible. Essayez d'être le plus précis possible quitte à l'écrire sur le croquis.

4.2. Réalisez une reconstitution de votre observation sur un ou plusieurs plans.

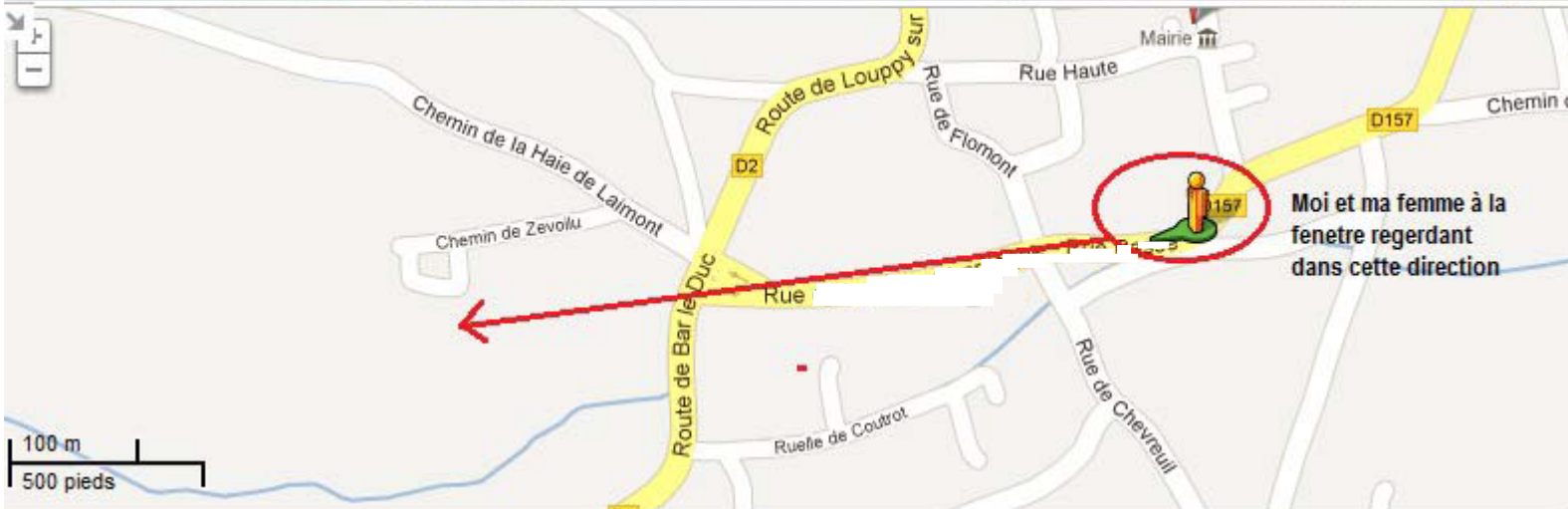
Si vous le pouvez, il s'agit de présenter votre observation par une vue de dessus. Pour cela pouvez imprimer une carte Google Map de votre lieu d'observation sur laquelle vous reporterez vos différentes positions et directions d'observation. Vous pourrez également y noter le numéro des séquences précédemment détaillées.

- Site de Google Map : <http://maps.google.fr>

4.1. Croquis du phénomène et de son environnement tels que vous les avez observés



4.2. Plan de l'environnement, de vos positions et directions d'observation du phénomène



FIN DU QUESTIONNAIRE

Ce questionnaire est maintenant terminé et nous vous remercions d'avoir pris le temps de le compléter.

N'oubliez pas de vérifier une dernière fois le tableau présenté en page 4, car il nous permet d'attester de l'ensemble des éléments que vous nous aurez joints (photos, vidéos, etc.).

Vous pouvez soit nous renvoyer ce questionnaire par courrier à l'adresse:

Centre National d'Etudes Spatiales

DCT/DA/GEIPAN/bpi 2911

18 av, Edouard Belin,

31401 TOULOUSE Cedex 9

Ou bien par e-mail avec l'ensemble des pièces numérisées à :

geipan@cnes.fr

Réalisé le 19/07/2012 à