
De: Geipan
Envoyé: mardi 24 mai 2011 09:55
À:
Objet: RE: V/Observation Montmerle/saone (01) 13 05 2011 - votre réponse à notre suggestion - pas de passage à la gendarmerie

Indicateur de suivi: Assurer un suivi
État de l'indicateur: Avec indicateur

Cher Monsieur,
Nous vous remercions évidemment pour cette démarche. Nous ne saurions évidemment vous imposer ce passage en gendarmerie vu les difficultés invoquées que nous comprenons parfaitement.
Nous prenons en compte votre dossier en l'état, et vous tiendrons informé de la suite qui y sera donnée.
Bien cordialement,

GEIPAN

Groupe d'études et d'information sur les Phénomènes Aérospatiaux Non identifiés

Direction Adjointe du
Centre Spatial de Toulouse

Centre National d'Etudes Spatiales

18 Avenue BELIN
31401 TOULOUSE CEDEX 9
Boite Postale Interne 2911

Tél : 05.61.27.48.01 - Fax : 05.61.28.31.82
<http://www.geipan.fr>

De :
Envoyé : mardi 24 mai 2011 09:46
À : Geipan
Objet : RE: V/Observation Montmerle/saone (01) 13 05 2011 - AR QUESTIONNAIRE - informations sur Heavens Above

Bonjour,

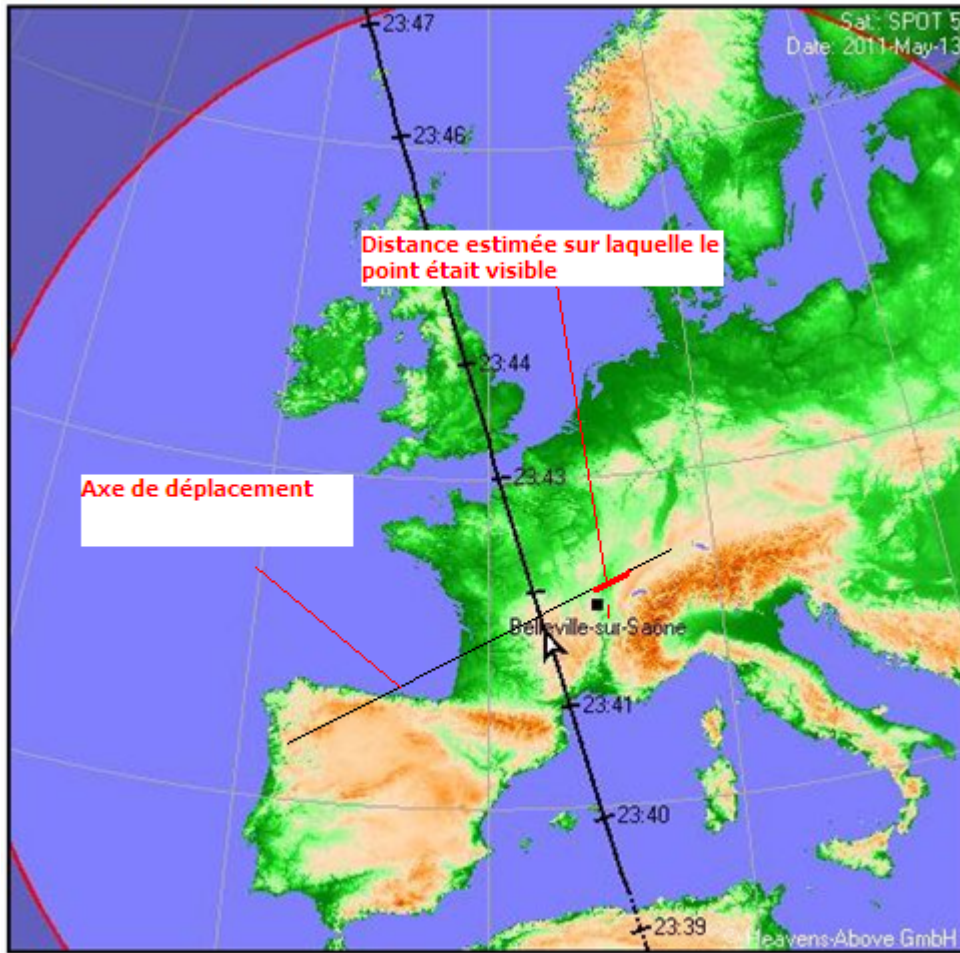
Il est effectivement possible que j'ai vu un satellite, c'est d'ailleurs ce que je pense.
Néanmoins, ce qui pour moi ne correspond pas à un satellite c'est le changement de luminosité, passage brutal d'un état arrêt à déplacement et la disparition instantanée de ce point lumineux au vu des conditions météo.

Pour ce qui est de sa position et direction, j'ai retracé sur votre document ci-dessous ce que j'ai constaté. En essayant d'estimer la distance sur laquelle le point était visible. Par rapport à l'axe de déplacement du dit satellite, l'axe de déplacement du point que j'ai observé était relativement perpendiculaire et la direction du déplacement était E/NE vers O/SO. Concernant l'heure il était de manière certaine 23H30 (à + ou - 3mn).

Concernant une déclaration en gendarmerie, les horaires d'ouverture de la gendarmerie de Montmerle ne correspond pas à mes disponibilités et pendant les périodes où celle-ci est fermée il faut s'adresser à Bourg en Bresse où je n'ai malheureusement pas le temps de me rendre. De plus, je ne suis pas plus intéressé que cela par ce genre de constatation sauf peut être par curiosité technique.

L'objet de mon précédent envoi était de vous faire remonter une information, presque par démarche citoyenne, plutôt que de trouver à mon niveau une explication extraordinaire à quelque chose qui est sans doute tout à fait commun.

Ground Track Plot



De : Geipan [mailto:Geipan@cnes.fr]

Envoyé : mardi 24 mai 2011 09:21

A :

Objet : V/Observation Montmerle/saone (01) 13 05 2011 - AR QUESTIONNAIRE - informations sur Heavens Above

Cher Monsieur,

Nous avons commencé à essayer de trouver une explication à votre observation. Vous avez pu être témoin du passage d'un satellite (SPOT 5 par exemple) dont voici les éléments de passage trouvés sur le logiciel HEAVENS ABOVE

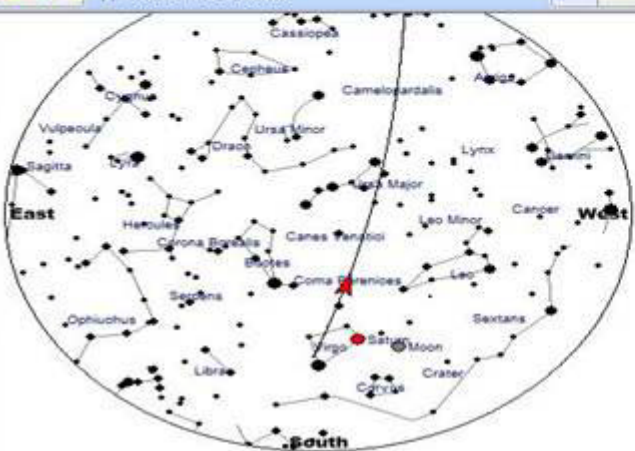
V/Observation Montmerle/saone (01) 13 05 2011 - Message (HTML)

Visible Pass Details - Windows Internet Explorer

sp7Size=600&SatID=27421&lat=46.100&lng=4.750&alt=177&loc=Belleville%20sur%20Sa%F4ne&TZ=CET&Date=40676.903943

Fichier Edition Affichage Favoris Outils ?

Visible Pass Details



Africa's satellite event
Investment & development for operators, government and investors
www.berrapinn.com

Via Satellite Mag - Free
Complete coverage of the global satellite marketplace.
www.satelliteto.com

Satellite Communication
Professional Maritime Solutions Internet, TV and Communication
www.satmarin.com

Pass Details

Date: Friday, 13 May, 2011
Satellite: SPOT 5
Observer's Location: Belleville-sur-Saône (46.1000°N, 4.7500°E)
Local Time: Central European Summer Time (GMT + 2:00)
Orbit: 824 x 826 km, 98.7° (Epoch 23 May)
Sun altitude at time of maximum pass altitude: -20.3°

Event	Time	Altitude	Azimuth	Distance (km)
Leaves shadow	23:39:24	36°	178° (S)	1,291
Maximum altitude	23:41:39	76°	251° (WSW)	856
Drops below 10° altitude	23:47:06	10°	343° (NNW)	2,439
Sets	23:49:28	0°	345° (NNW)	3,371

Detailed Star Chart

Ground Track Plot - Windows Internet Explorer

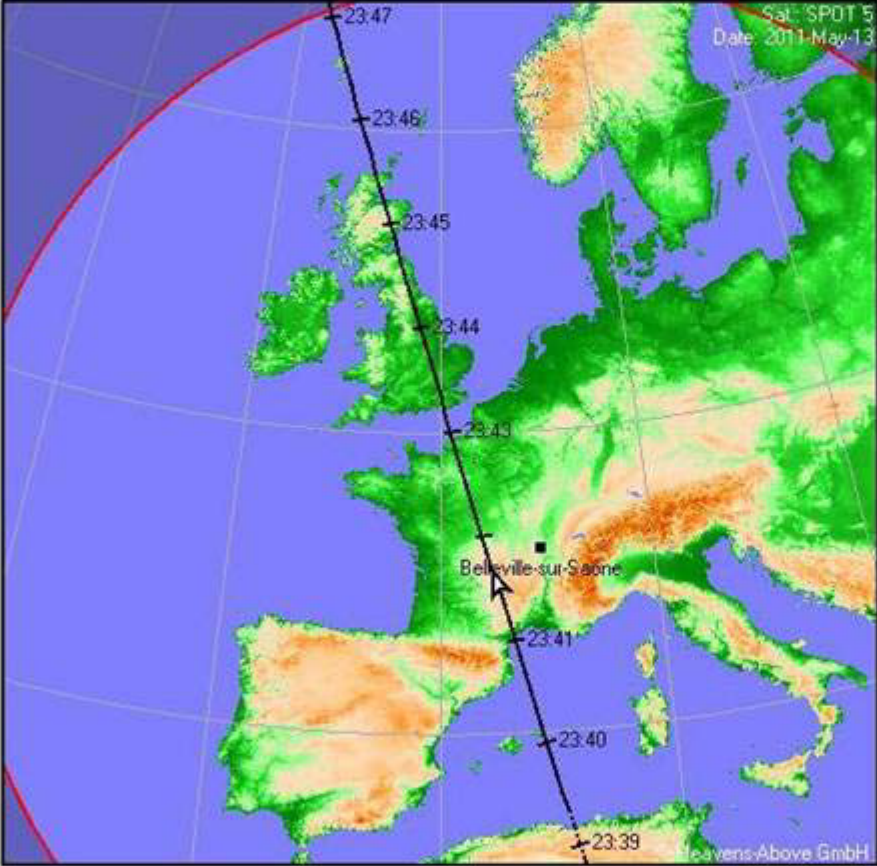
http://www.heavens-above.com/gtrack.asp?date=40676.90394388998&lat=46.1008&lng=4.7508&alt=1778&loc=Belle

Fichier Edition Affichage Favoris Outils ?

Ground Track Plot

Advertisement

Ground Track Plot



The highlighted circle is the region within your horizon. The size of the circle depends on your altitude and the satellite's altitude.

Solid part of orbit shows where the satellite is in the Earth's shadow and where it is not.

Terminé

The figure is a ground track plot for satellite SPOT 5 on May 13, 2011. It shows a map of Europe with a red arc representing the satellite's ground track. A black line with arrows indicates the satellite's path, with elevation angles labeled from 23.39 to 23.47. A small black square marks the location of Belleville-sur-Saone. A red circle highlights the region within the horizon. The map uses a color scale from green (low elevation) to brown (high elevation). The text on the right explains that the solid part of the orbit is in the Earth's shadow and that the highlighted circle represents the horizon region.

Il faut se rendre sur le site suivant :

<http://www.heavens-above.com/>

dans la partie CONFIGURATION, aller cliquer sur FROM DATA BASE. Sélectionner la France, puis taper dans SEARCH STRING le nom de votre commune (ou les premières lettres, la base de données est immense, mais un

tiret peut tout faire changer... la base vous proposera ensuite toutes les villes commençant en France par les lettres que vous aurez tapées)

Votre ville est à présent enregistrée.

Rendez-vous à SATELLITES, tapez sur ISS, ou un autre satellite

Vous aurez ainsi les passages à venir. Si vous voulez voir les passages antérieurs, pour vérifier ce que vous avez pu observer, aller taper sur PREV..(en haut et à droite)

SATELLITE	LOCAL DATE/TIME	DURATION (MIN)	MAX ELEV (DEG)	APPROACH (DEG-DIR)	DEPARTURE (DEG-DIR)
ISS	Tue Nov 14/06:22 AM	4	66	10 above WSW	31 above NE

La colonne de gauche donne le nom du satellite. La colonne suivante donne l'heure et la date locale du passage. La troisième colonne donne le laps de temps pendant lequel on verra la station, si le ciel est clair. La quatrième colonne donne l'élévation maximale au-dessus de la tête (90° signifiant juste au-dessus de la tête) . La cinquième colonne donne la direction et le lieu à partir desquels la visibilité sera possible. La sixième colonne donne les dernières données de possibilité de cette observation.

Ceci n'est qu'une des possibilités qui s'offrent à nous.

Nous vous rappelons également les termes qui figurent sur notre site internet :

J'ai réalisé une observation, que dois-je faire ?

Vous observez un phénomène que vous ne pouvez expliquer,

Si vous vous trouvez en zone de gendarmerie, vous ferez établir un procès verbal qui nous sera retransmis.

Le GEIPAN est lié à la Gendarmerie Nationale par une convention de fonctionnement (**PROTOCOLE CNES/DGGN (DCT/DA/2011-0005976 -DGGN/DOE/SDDOP 30840)**).

Il est indispensable, si vous résidez dans une zone couverte par la Gendarmerie Nationale, que vous vous rendiez dans votre brigade locale afin que les gendarmes puissent établir un **Procès Verbal de renseignement administratif enrichi de votre d'audition**. Cette démarche permet de donner un grand poids à votre témoignage, ainsi que l'ouverture très rapide par les gendarmes d'une **enquête administrative** locale auprès des aéroports, services météo etc. En cas de difficulté, vous pouvez faire référence au protocole mentionné ci-dessus et produire ce mail pour appuyer votre démarche.

Nous vous conseillons de vous rendre, **muni du questionnaire**, à la gendarmerie, qui récupèrera ainsi des éléments utiles pour établir le PV. Une copie du Procès Verbal alors établi nous sera ensuite directement transmise.

Merci de nous tenir informés de votre démarche à ce sujet,

Bien cordialement,

GEIPAN

Groupe d'études et d'information sur les Phénomènes Aérospatiaux Non identifiés

Direction Adjointe du
Centre Spatial de Toulouse

Centre National d'Etudes Spatiales

18 Avenue BELIN
31401 TOULOUSE CEDEX 9
Boite Postale Interne 2911

Tél : 05.61.27.48.01 - Fax : 05.61.28.31.82

<http://www.geipan.fr>

De :

Envoyé : lundi 23 mai 2011 17:34

À : Geipan

Objet : Observation

Messieurs bonjour, je vous rapporte par les présents une observation que j'ai faite et que je n'ai pas comprise. Je n'ai pas la prétention d'avoir vu quelque chose d'extraordinaire mais voila, dans le doute et si cela devait susciter votre intérêt, je vous transmet mes éléments.

Si vous avez besoin de plus de précisions vous pouvez me contacter je vous répondrait mais je ne souhaite pas que mon nom ou mes coordonnées apparaissent dans des documents ni dans aucun média ou presse même dédiée.

Vous souhaitant bonne réception des présents.