

ENQUETE 81/07  
-----

( D. A                      - JJ. V                      )

<u>SOMMAIRE</u>	<u>PAGE</u>
1. - PRESENTATION .....	2
1.1. - INTRODUCTION .....	2
1.2. - RÉSUMÉ DU CAS .....	2
1.3. - RAPPORT DE GENDARMERIE .....	3
1.4. - DÉROULEMENT DE L'ENQUÊTE .....	7
1.5. - DESCRIPTION DES LIEUX .....	8
2. - COLLECTE DES INFORMATIONS A CARACTERE PHYSIQUE .....	10
2.1. - ÉLÉMENTS GÉNÉRAUX .....	40
2.2. - MESURES DE CHAMPS .....	15
2.3. - DESCRIPTION ANALYTIQUE DE LA TRACE .....	17
2.4. - MESURES MÉCANIQUES .....	29
2.5. - PRÉLÈVEMENT DÉCHANTILLONS DE SOL .....	32
2.6. - COLLECTE DES INFORMATIONS À CARACTÈRE BIOLOGIQUE	38
3. - INFQRMATIONS COMPLEMENTAIRES .....	44
3.1. - ACTIONS VOLONTAIRES SUR LE SOL ENVIRONNANT .....	44
3.2. - DONNÉES MÉTÉOROLOGIQUES .....	45
4. - ETUDE DE L'ENVIRONNEMENT PSYCHOSOCIAL .....	47
4.1. - LES DONNÉES .....	47
4.2. - ANALYSE DES TÉMOIGNAGES .....	53
4.3. - CONCLUSION .....	56
5. - CONCLUSION GENERALE .....	56
<hr/>	
ANNEXES .....	58

## 1. - PRESENTATION

### 1.1. - INTRODUCTION

Cette enquête, effectuée le 18 juin 1981 par le GEPAN, concerne un cas de trace visible au sol. L'information communiquée par une brigade de gendarmerie la décrivait comme revêtant une grande ampleur par les effets produits sur l'environnement (sol et végétation). Le GEPAN, doté d'un système de collecte d'information à caractère physique et biologique, décida d'intervenir sur les lieux pour mettre en oeuvre sa méthodologie d'enquête.

Dans le cas rapporté, il n'y a pas eu d'observation directe par un ou plusieurs témoins d'un quelconque phénomène aérospatial visible sur les lieux ou aux alentours de la trace. Cependant, l'existence de cette trace n'a pas été sans entraîner quelques réactions particulières au sein de la population locale, ce qui conduisit le GEPAN à examiner aussi l'enveloppe psychosociale de ces événements.

### 1.2. - RÉSUMÉ DU CAS

Le 12 juin en fin d'après-midi, un ouvrier agricole répandant de l'engrais sur une parcelle de maïs, découvre du haut de son tracteur à quelques mètres devant lui, une anomalie de croissance sur des jeunes plants. Il arrête son tracteur, s'approche et constate sur une grande surface que les jeunes plants ont les feuilles desséchées et froissées. Au milieu de cette zone circulaire, estimée à 20 mètres de diamètre, quelques plants ont disparu d'une rangée, et la terre aux alentours est complètement bouleversée. Il alerte quelques instants plus tard son patron, Monsieur G. Celui-ci se rend sur la parcelle située non loin de la propriété, constate les faits et les dégâts mais n'y attache pas grande importance.

Monsieur E (l'ouvrier agricole) loge au village d'à côté chez Monsieur B. Il explique le soir même à celui-ci sa découverte de l'après-midi. M. B. entreprend dès le lendemain avec l'aide d'un ami une petite enquête personnelle sur ces traces. La découverte des traces se sachant dans l'entourage de la famille G. et suscitant des visites sur les lieux, M. G. décide d'avertir la gendarmerie de V1 le 17 juin au matin.

Le GEPAN alerté le jour même, et suivant les informations recueillies auprès des gendarmes, engage une procédure d'intervention sur place pour prélever le maximum d'éléments susceptibles de permettre la compréhension du phénomène initial ayant causé ces effets sur le sol et la végétation.

### 1.3. - RAPPORT DE GENDARMERIE

La gendarmerie alertée le 17 juin au matin téléphone au GEPAN vers 12 H 30. Ensuite, elle procédera à :

- l'envoi d'un telex,
- l'enquête sur les lieux avec l'établissement d'un rapport.

Ces deux documents sont reproduits ci-dessous :

#### 1.3.A. - TELEX

"OBJET : DOMMAGES CAUSES PAR OBJET NON IDENTIFIE

- 1/ Cours nuit 9 au 10 ou 10 au 11 juin 81. Faits constatés le 12 juin 81 par témoins. Brigade V1 avisée le 17 juin 81. Lieu dit , commune de V2 Propriété de MR G .
- 2/ Au centre champ de maïs d'une superficie de 2000 M2 les plantes ont subi une forte chaleur mais n'ont pas été brûlées. Sur un diamètre de 18 mètres au centre de cet emplacement 5 trous de 4/5 cm de diamètre et 20 cm de profondeur apparaissent. Entre ces trous la terre est craquelée et forme une cuvette de 0 M 80 de diamètre. A cet endroit la terre a une odeur particulière non définie.
- 3/ Pas de répercussion sur la population."

#### 1.3.B. - PROCES-VERBAL DE LA BRIGADE DE V1

"Ce jour, 17.6.81, nous recevons un appel téléphonique de M. G , agriculteur demeurant au lieu dit sur la commune de V2. Cette personne nous demande de venir constater la présence de traces suspectes qu'elle a découvertes dans un champ de maïs non loin de sa propriété.

Immédiatement nous nous transportons sur les lieux.

Devant la complexité des traces que nous découvrons nous rendons compte immédiatement à notre commandant de brigade qui se déplace sur les lieux.

#### CONSTATATIONS

=====

A notre arrivée, M. G nous explique qu'il a découvert des traces suspectes dans un champ de maïs voisin de sa ferme, le 12 juin 81 au soir.

Conduits par M. G nous arrivons sur le champ où il a découvert les traces. De loin nous constatons une sorte de cuvette dans la végétation. Les jeunes plants de **maïs** semblent avoir poussé moins vite dans le centre du champ.

Nous approchant du lieu nous nous apercevons que 3 ou 4 plants ont disparu dans le rang.

Au centre la terre est affaissée et craquelée sur 80 centimètres de diamètre. 5 trous sont nettement visibles.

Les trous sont d'un diamètre de 3 à 4 **centimètres** chacun et s'enfoncent dans la terre dans des directions opposées. La profondeur est d'environ 25 centimètres. **Ils** sont disposés de la façon suivante : Ils forment une sorte de trapèze rectangle. La base est formée par deux trous distants de 40 centimètres (dans le même alignement) et le sommet par les trois autres sur trente centimètres, les deux extrêmes étant distants respectivement de quinze centimètres chacun de celui du centre. Les diagonales des extrêmes font 50 centimètres chacune et celles reliant le trou central du sommet avec les extrêmes de la base 40 chacune.

La terre à l'endroit du phénomène semble avoir subi une forte chaleur, les pieds de maïs qui se trouvaient au centre ont complètement disparus. Ceux qui restent auprès sont tout desséchés.

Le phénomène est au centre d'un cercle de 18 mètres de diamètre délimité par le dessèchement des plants de maïs et le ralentissement de leur croissance par rapport à ceux qui n'ont pas été touchés. La végétation ainsi abimée semble avoir subi une forte chaleur rayonnante allant en diminuant vers l'extérieur du cercle.

Nous prenons des clichés photographiques et établissons un croquis représentant l'empreinte formée sur le sol par les 5 trous.

#### ENQUETE

=====

Le 17 juin 1981 à 11 H 00 nous entendons M. G qui nous relate les circonstances de la découverte. Il nous explique qu'ils ont vu le phénomène le 12 juin 1981 mais qu'ayant peur d'être pris en dérision ils n'ont pas osé le dire, ce n'est que sur les conseils d'un ami qu'il s'est adressé à nos services.

Le même jour nous entendons M. B agent commercial demeurant au lieu dit à V1. Voisin de M. G il est venu voir les traces le 14.6.81. Il était accompagné d'un ami M. U responsable du Centre de Matériel de la Protection Civile à V5, nous prenons contact avec lui mais il ne nous amène aucune précision supplémentaire. Il avait effectué des photographies mais elles n'ont rien donné au développement.

Nous effectuons une enquête discrète auprès des voisins mais personne ne semble avoir remarqué quoi que ce soit d'anormal dans les quelques jours ayant précédé la découvertes des traces.

Une des plus proches voisine Mme O            demeurant au V6 nous signale avoir entendu dans la nuit mercredi ou jeudi 10 au 11 des bruits **indéterminés** puis des aboiements de chiens. Elle n'y a pas porté une grande attention.

Aucun témoignage visuel de l'engin ayant occasionné ces traces n'a pu être recueilli jusqu'à ce jour. Nous n'avons pu déterminer avec exactitude la date et l'heure de l'accomplissement des faits.

Aucun engin connu de nous dans quelque domaine que ce soit n'a pu laisser une telle empreinte sur le sol.

Toute mystification de la part du propriétaire du champ ou d'une quelconque personne semble être à écarter.

En l'état actuel de l'enquête il ne nous est pas possible de déterminer la cause de ce phénomène. Tout fait nouveau fera l'objet d'un procès-verbal de renseignement ultérieur.

AUDITION DE M. G        (17.6.81)

=====

*"Vendredi dernier Re 72 juin 81 vers 15 H 00, un aide journalier M. E            m'a signalé avoir remarqué quelque chose d'anormal dans un de mes champs.*

*Plus précisément dans un champ de maïs, sur un rond d'environ 9 mètres de rayon les jeunes plants étaient brûlés. Au centre il y a une surface où la terre est craquelée, et cinq trous sont visibles. Trois de ces trous sont dans le même alignement et les deux autres en dace. La terre est craquelée sur environ 80 cm de diamètre et peut-être trois pieds de maïs ont complètement disparu.*

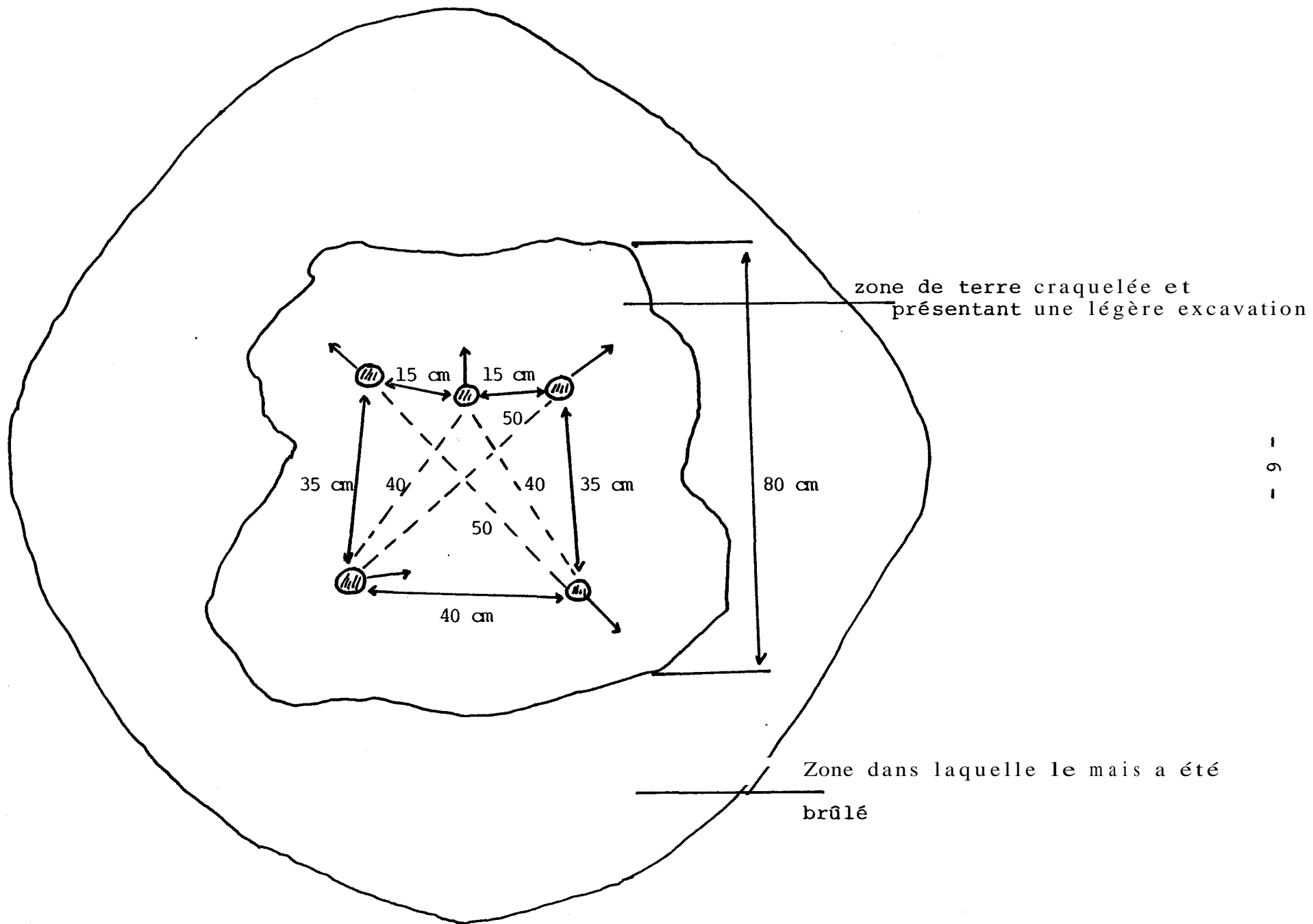
*Sur toute la surface du phénomène les feuilles étaient jaunies mais non brûlées. Je pense qu'elles ont subi une forte chaleur pour être atteintes de la sorte. Maintenant le maïs a repoussé et la dépression est beaucoup moins visible ; mais lors de nos premières constatations on voyait très nettement de loin un creux dans la végétation.*

*Nous en avons discuté en famille, mais nous n'avons pas fait état de ce phénomène à notre entourage.*

*Je ne m'explique pas ce phénomène. Aucun de nos outils agricoles ne laissent sur le sol de telles empreintes. Nous n'avons pas non plus fait de feu dans ce champ.*

*D'autre part personne de notre famille n'a observé un quelconque objet se poser dans le champ. Seules les traces nous ont intrigués."*

CROQUIS REPRESENTANT LES 5 TROUS ET LEURS DIRECTIONS DANS LE SOL, AINSI QUE LEURS DISTANCES



AUDITION DE M. B (17.6.81)

=====

"Le samedi 13 juin 81, M. E m'a dit avoir vu un phénomène bizarre dans un champ de maïs de M. G . Il avait vu que des plantes étaient brûlées et qu'une empreinte était visible en plein milieu du champ.

Le dimanche 14 juin, je me suis rendu sur les lieux en compagnie de M. U , directeur du centre de matériel de La protection civile de V5. Nous avons vu les traces sur le sol. Il y avait 5 trous, on y a mis un petit fil de fer pour voir la profondeur. Je me souviens que celui qui se trouvait le plus vers les habitations était de forme rectangulaire ou carrée de 4 cm de côté environ, en biais vers le centre du cercle. La terre était brûlée sur environ 80 cm de diamètre et les pieds de maïs sur 9 m de rayon, en forme de cercle.

Je ne m'explique pas ce phénomène. Je n'ai rien constaté de particulier pendant la semaine précédente."

#### 1.4. - DÉROULEMENT DE L'ENQUÊTE

L'appel téléphonique que le GEPAN reçoit dès 12 H 30 de la gendarmerie de V1, précise que les gens qui ont déposé dans cette affaire semblent de bonne foi, qu'il n'y a pas de raison apparente pour qu'ils aient monté un canular. La brigade, après enquête, indique par ailleurs que M. E (l'ouvrier agricole) estime que l'événement qui a provoqué cette trace a pu se produire un ou même deux jours avant sa propre découverte.

--- LE 17.06.81

Préparation de l'enquête :

- ➔ 14 H 00 - Désignation des membres de l'équipe intervention :  
Trois membres du GEPAN feront partie de cette équipe.  
Préparation du matériel d'enquête :
  - valise matériel d'enquête général
  - valise matériel trace
  - théodolite
  - valises capteurs physiques
  
- ➔ 15 H 00 - Départ de l'équipe d'enquête.

- ➔ 20 H 00 - Arrivée à V1 ; prise de contact à la brigade de gendarmerie
- ➔ 20 H 30 - Arrivée à V2, lieu dit prise de contact avec M. G
- ➔ 20 H 45 - découverte de la trace

--- LE 18.06.81

- ➔ 8 H 30 - Arrivée à V2 chez M. G
- ➔ 9 H 00 - Début de l'enquête sur le terrain (mesures, prélèvements)
- ➔ 11 H 00 - Enquête sur l'environnement psychosocial (famille, voisinage.. .)
- ➔ 15 H 30 - fin de l'enquête sur la trace
- ➔ 16 H 30 - rencontre avec la gendarmerie pour complément d'enquête

--- LE 19.06.81

- ➔ 9 H 00 - Retour en V2 pour rencontrer M. E et M. B
- ➔ 10 H 00 - fin de l'enquête à V1

## 1.5. - DESCRIPTION DES LIEUX

Situé à 28 km au Sud d'une grande agglomération, le village de V2 est au coeur d'une région vallonnée où se mêlent les espaces boisés, les pâturages et les espaces cultivés. Le blé, le **maïs**, le tournesol sont des cultures très courantes dans cette région agricole. La zone où la trace a été découverte est localisée dans un champ de **maïs** sur la propriété de M. G au lieu dit (voir figure 1), la topographie des lieux indique un relief plan. Les champs sont clôturés de haies et d'arbres.





FIGURE 1 - PLAN GENERAL

Echelle : 1/20.000 ème

Vers V/3

N

Propriété de M. G



V2

D2

D2

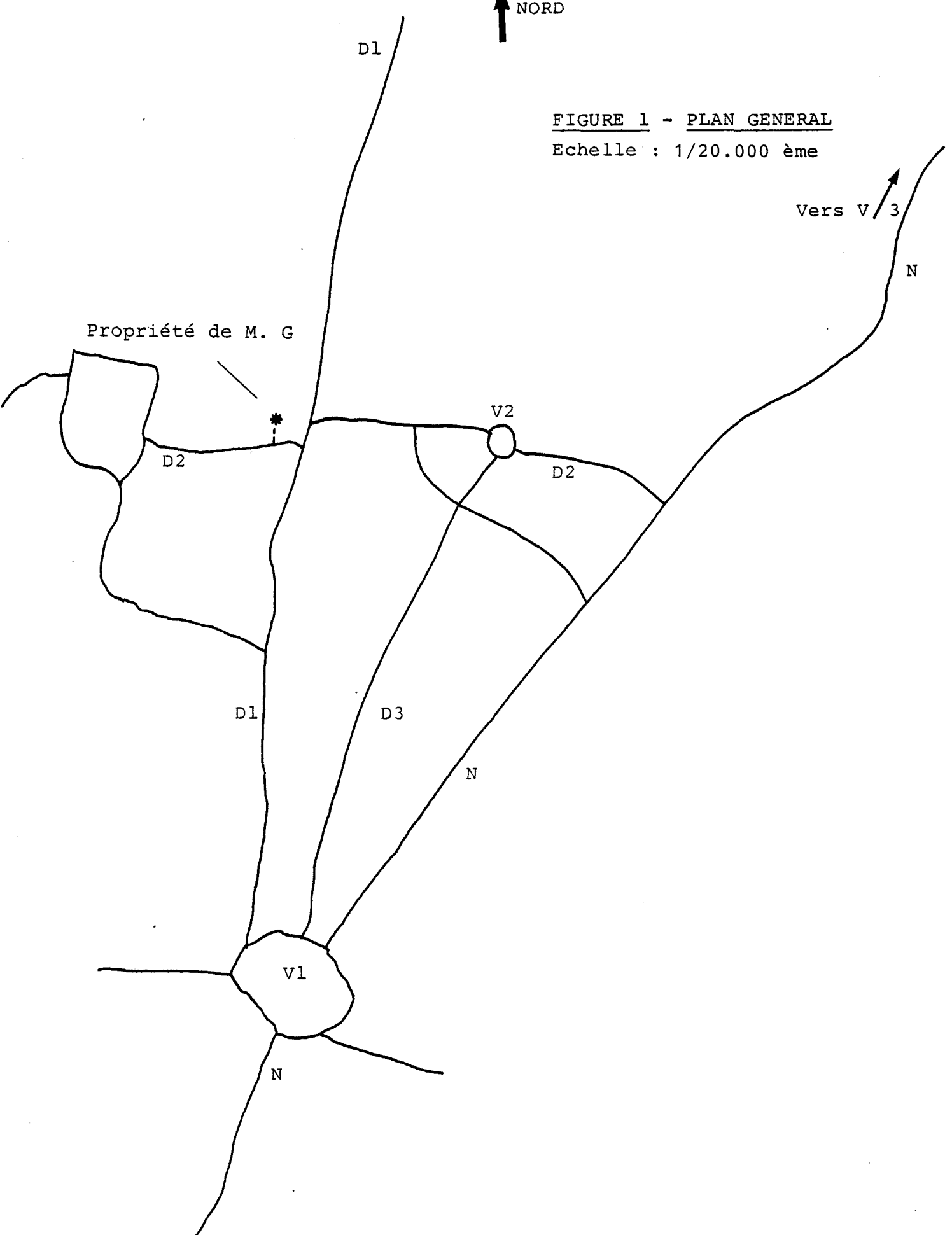
D1

D3

N

V1

N



## 2. - COLLECTE DES INFORMATIONS A CARACTERE PHYSIQUE

Ce chapitre fait état de l'ensemble des moyens et méthodes employées pour recueillir les informations à caractère physique sur le site de V2. Pour cela, il a été fait appel à des techniques descriptives, des mesures mécaniques et physiques, des prélèvements.

### 2.1. - ÉLÉMENTS GÉNÉRAUX

#### 2.1. A. - LOCALISATION DE LA TRACE

Le champ sur lequel une zone perturbée et dégradée a été découverte est situé non loin du corps de bâtiments de la propriété de M. G , à 60 m environ, et se trouve en bordure du chemin départemental D2 (voir figures 2 et 3).

#### 2.1.B. - ASPECT DU SOL

Le terrain plat cultivé où est visible la trace est coupé en son milieu dans le sens de la longueur par un fossé d'irrigation. Ce fossé longeait initialement le mur de la propriété. Il a été détourné depuis de nombreuses années de son cours antérieur.

Ce sol est un composé argilo-calcaire à forte teneur humifère (humus) en surface. Il conserve très bien l'humidité et selon M. G ce type de terre très fertile convient pour tous genres de cultures.

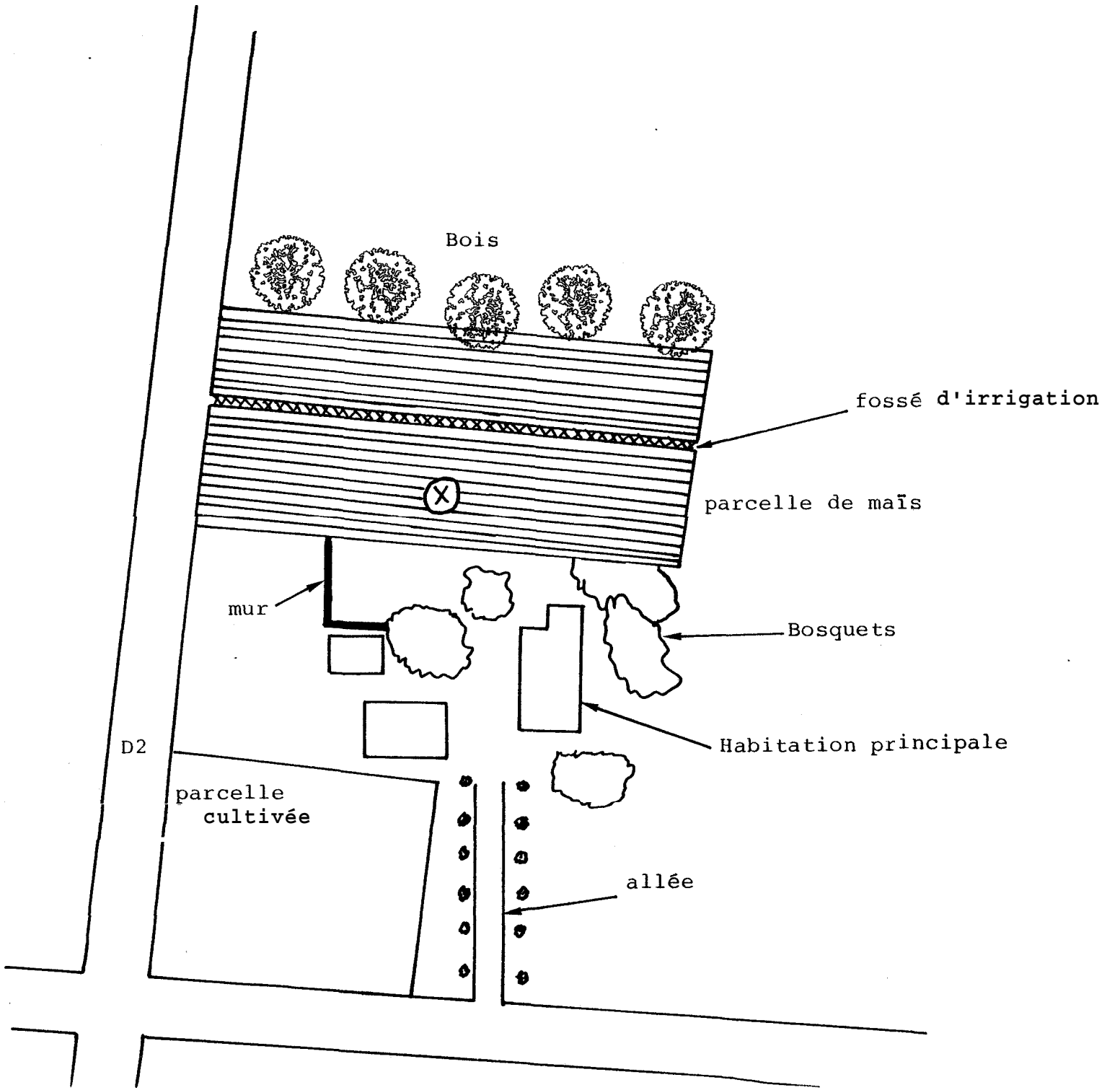
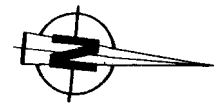
Entre chaque rang le sol est propre (pas de mauvaises herbes) ; quelques cailloux dispersés ainsi que des fanes de maïs le jonchent.

Nous constatons que la terre est très sèche en surface ; il n'a pas plu sur la région depuis plus d'une semaine. La structure du sol est granuleuse et très friable. Mais si l'on retire la couche granuleuse en surface sur 10 cm environ le sol présente alors une grande humidité.

#### 2.1.C. - ASPECT VISUEL DE LA VEGETATION

Cette parcelle de terre se prête bien à la culture céréalière ; M. G l'utilise alternativement en ensemençant en blé puis en maïs. Cette année c'est cette dernière graminacée qui est plantée depuis le 15 mai. Les plants sont en période de forte croissance, ils sont à un stade de leur développement qui laisse apparaître la formation des 4<sup>ème</sup> et 5<sup>ème</sup> feuilles. Les plants ont une hauteur variant entre 40 et 50 cm. A cette époque de l'année, les pousses de maïs peuvent avoir une croissance de près de 10 cm par jour.

FIGURE 2 - PROPRIETE DE M. G  
Echelle : 1/2.000 ème



D2

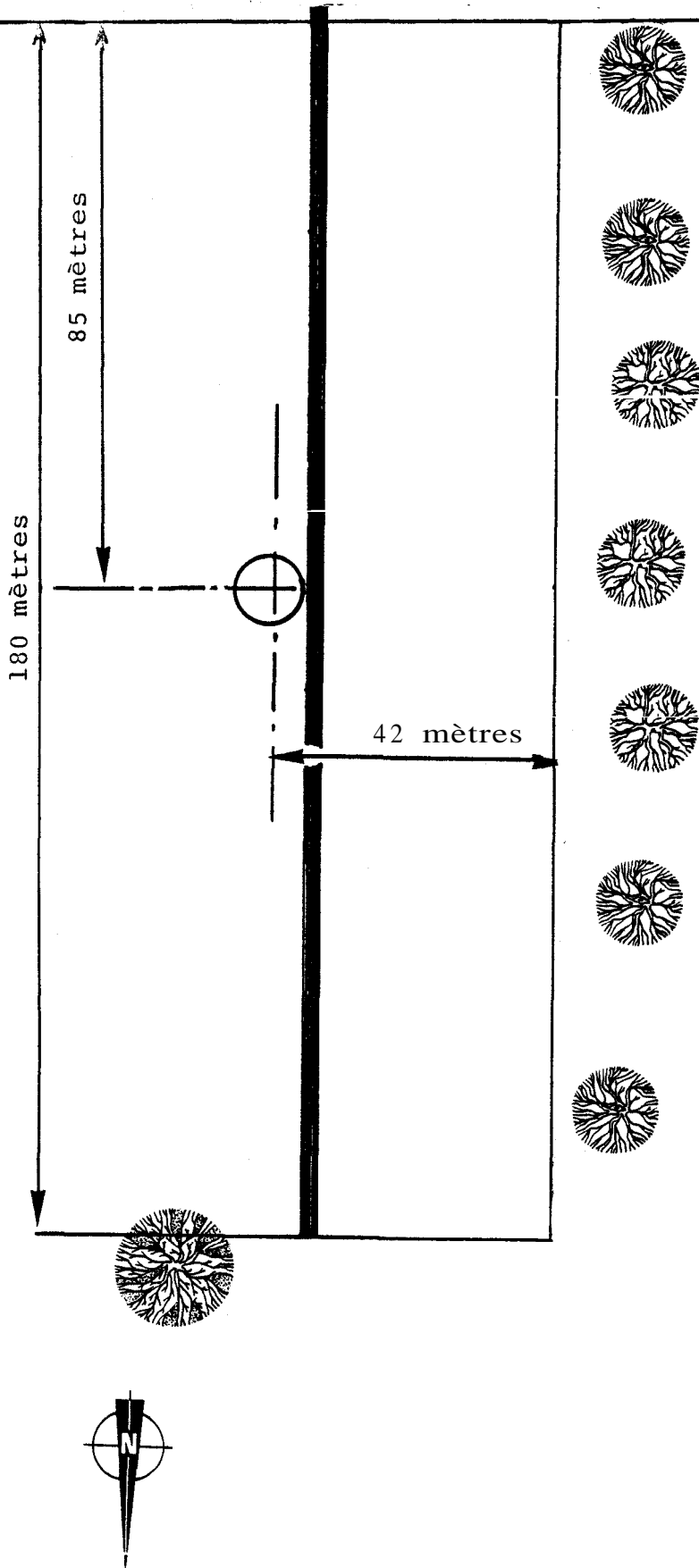


FIGURE 3 - LOCALISATION  
DE LA TRACE

Echelle : 1/1000 ème

#### 2.1.D. - DESCRIPTION VISUELLE DE LA TRACE

Précédant l'intervention directe sur la zone de trace, une première description visuelle permet de saisir l'ampleur des effets pour une évaluation du type de mesures et de prélèvements à exécuter ultérieurement.

##### --- Aspect visuel périphérique de la trace.

Ce type de terrain homogène (plat et régulier), cultivé avec un seul type de semis (maïs), permet de constater rapidement une anomalie parfaitement discernable à l'oeil. Sur une zone assez étendue (100 m<sup>2</sup>) située près du fossé d'irrigation, un ensemble de plants de maïs présente un aspect visuel différent du reste du champ : couleur plus terne et plus pâle.

##### --- Aspect visuel au centre de la trace.

Au milieu de cette zone quelques plants (3 ou 4) ont disparu d'une rangée, et le sol y est fortement marqué et bouleversé sur 1 m<sup>2</sup>. Cette surface présente une géométrie vaguement triangulaire. A mi hauteur, là où une rangée de plants de maïs traverse cette zone, une bande de terre de 20 cm de large forme une croûte épaisse et fracturée de couleur grise, plus claire que le reste du sol. A l'intérieur de cette géométrie triangulaire, 5 trous sont visibles, répartis de chaque côté de cette bande de terre craquelée : trois vers le sommet de la zone bouleversée, deux autres vers la base. Ces trous de petites dimensions (quelques centimètres) s'enfoncent dans le sol et pour certains d'entre eux leur fond est visible (voir photographies en Annexe 2).

#### 2.1. E. - QUADRILLAGE DE LA TRACE

Le relevé des positions du champ, des routes de la propriété... permet la localisation exacte des traces dans un repère orthogonal, afin d'aborder la phase de collecte d'information à l'aide de mesures précises.

Le quadrillage adopté sur cette zone recouvre une surface de 16 m<sup>2</sup> (voir figure 4). Le carré élémentaire mesure 1 m de côté, il y a 4 carrés en X et 4 carrés en Y.

Le quadrillage est orienté géographiquement selon ses axes X et Y :

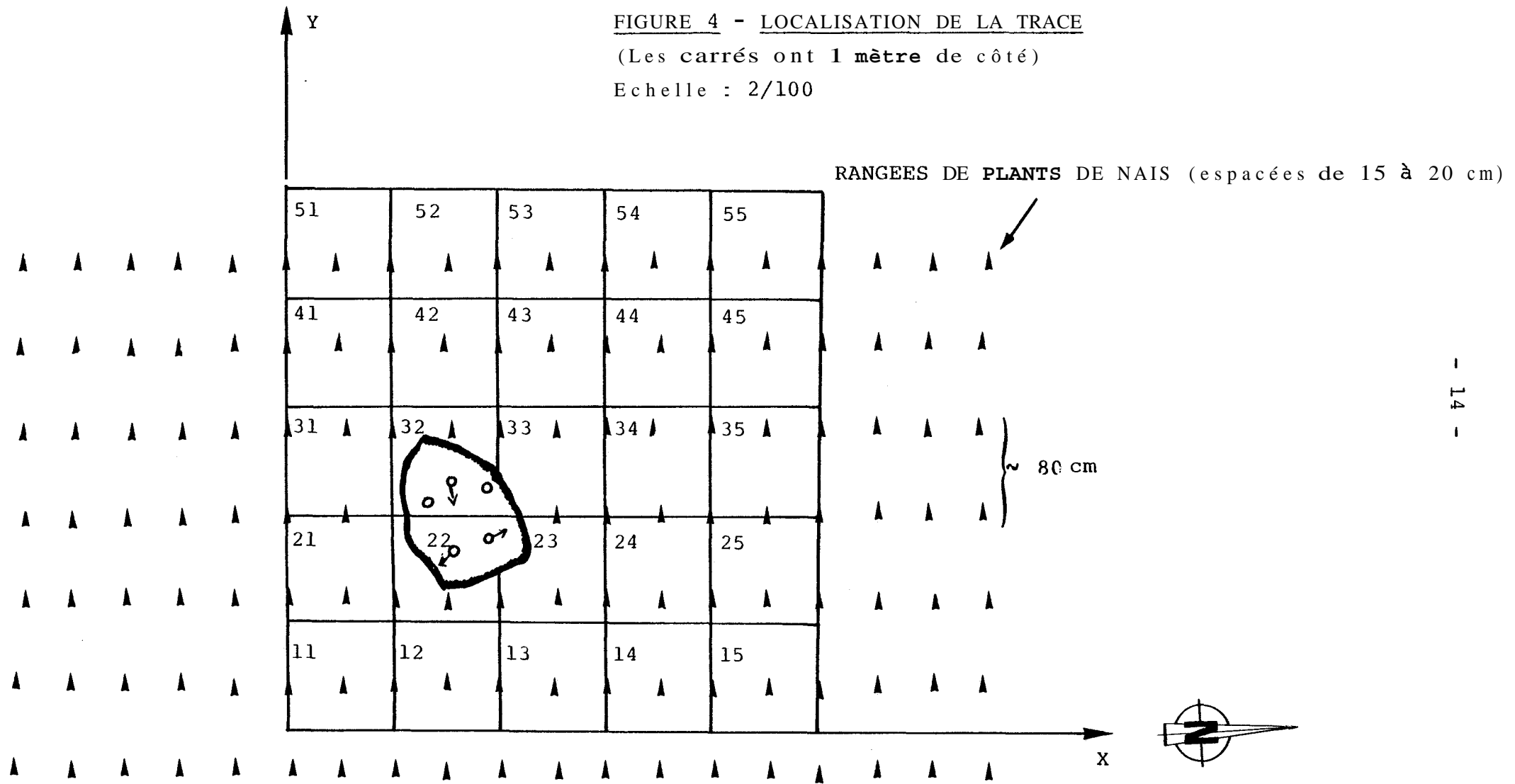
axe X     $\longrightarrow$     Sud/Nord magnétique  
axe Y     $\longrightarrow$     Est/Ouest

Chaque carré élémentaire est repéré par un nombre de 11 à 44. La partie remarquable de la trace recouvre les carreaux 22, 23, 32, 33.

FIGURE 4 - LOCALISATION DE LA TRACE

(Les carrés ont 1 mètre de côté)

Echelle : 2/100



## 2.2. - MESURES DE CHAMPS

Dans la procédure de prélèvement d'informations à caractère physique, les mesures d'intensité de champ magnétique rémanent et de contamination de surface par rayonnement ionisant sont effectuées en premier lieu, à cause de leur caractère non destructif.

### 2.2.A. - MESURE D'INTENSITE DU CHAMP MAGNETIQUE REMANANT

Une série de mesures in situ des intensités de champ magnétique du sol, à l'aide d'une sonde à effet Hall, a été exécutée sur la zone quadrillée. L'ensemble de la trace et les trous ont été balayés systématiquement.

--- Appareillage.

Magnétomètre à effet Hall (marque MAGNETOSCOPI) équipé d'une sonde tangentielle. Les valeurs mesurables s'échelonnent de 0 à 1000 KA/m ; 1 KA/m représente  $1,2 \cdot 10^{-3}$  T.

Rappelons que la valeur moyenne du champ magnétique terrestre est égale à  $5 \cdot 10^{-5}$  Tesla.

--- Résultats.

Les mesures ont été faites dans chaque case de la zone quadrillée (case 11 à 44) à 1 cm du sol. La sonde a été introduite dans les cinq trous, et pour chacun d'entre eux le profil en a été saisi.

Le résultat de ces mesures n'indique pas la présence d'anomalie importante de champ magnétique rémanent sur ce sol. Ceci peut s'expliquer pour deux raisons :

- la nature géologique du sol (couche de terre argilo-calcaire importante) : aucune masse rocheuse magnétique n'est proche de la surface du sol ;
- la sensibilité de l'appareil qui est trop limitée pour mesurer des champs magnétiques inférieurs au champ magnétique terrestre.

### 2.2.B. - MESURE DE CONTAMINATION DE SURFACE

Un balayage à 10 cm du sol à l'aide d'une sonde  $\beta$  (compteur GEIGER MULLER) a été effectuée sur l'ensemble de la zone quadrillée.

--- Instrument.

Polyradiomètre IPAB 7.1 de détection des rayonnements ( $\alpha, \beta, \gamma \dots$ ) dans le cas présent c'est une sonde  $\beta$  de type SCB3 qui a été utilisée.

--- Résultats.

Le tableau 1 donne les valeurs relevées sur les cases 11 à 44. Ces valeurs sont exprimées C/s (Coup/seconde) sur le calibre 10 (échelle la plus faible).

Le taux de comptage de rayonnement mesuré est de l'ordre de grandeur du taux de radioactivité local. La trace ne donne aucun écart par rapport au reste de la zone quadrillée.

TABLEAU 1 - MESURE DE RADIOACTIVITE (RAYONNEMENT  $\beta$ )

Case N°	Valeurs mesurées (C/s)
11	4
12	4
13	3,8
14	4
21	3,8
22	3,8
23	3,8
24	4
31	3,2
32	4
33	4
34	3,8



TABLEAU 1 (suite) - MESURE DE RADIOACTIVITE (RAYONNEMENT  $\beta$ )

Case N°	Valeurs mesurées (C/s)
41	4
42	4
43	4
44	4

### 2.3. - DESCRIPTION ANALYTIQUE DE LA TRACE

Une description détaillée de la zone quadrillée représente une étape importante dans la collecte des informations à caractère physique, car elle permet de révéler des points remarquables qui feront ensuite l'objet d'études particulières.

Dans cette zone quatre éléments méritent cette approche :

- la surface de terre bouleversée (de géométrie triangulaire avec présence de 5 trous) ;
- une zone légèrement creusée (cuvette) ;
- la surface de terre craquelée (disparition des plants de maïs) ;
- la zone périphérique cultivée (aspect de croissance des végétaux).

Cette description détaillée exige la destruction partielle de certains des éléments décrits (en particulier les trous).

#### 2.3.A. - LA ZONE DE TERRE BOULEVERSEE

Cette partie du terrain perturbé recouvre quatre cases élémentaires (22, 23, 32, 33), chevauche 3 rangées de plants de maïs et sa forme, nous l'avons signalé, est approximativement triangulaire (voir fig. 5).

Dans cette zone le niveau du sol est plus bas que le niveau normal de cette parcelle. Il y a une cuvette de 8 à 10 cm de profondeur à l'endroit le plus marqué (voir figure 6). A l'intérieur de cette cuvette des agglomérats de terre de quelques centimètres sont éparpillés sur le sol. Des fanes de végétaux, des cailloux sont également dispersés à côté des mottes de terre.

32

33

Coupe AA

A

Limites de la zone bouleversée

(2)

14

14

24

(3)

(4)

B

18

22

23

38

B

Coupe BB

22

(1)

18

10

23

(5)

36

10

100

105

A

70

100



FIGURE 5 - LOCALISATION DE LA TRACE (les cotes sont indiquées en cm)  
Echelle : 1/10

FIGURE 6 - DESCRIPTION DES TRACES - Echelle : 1/10 ème

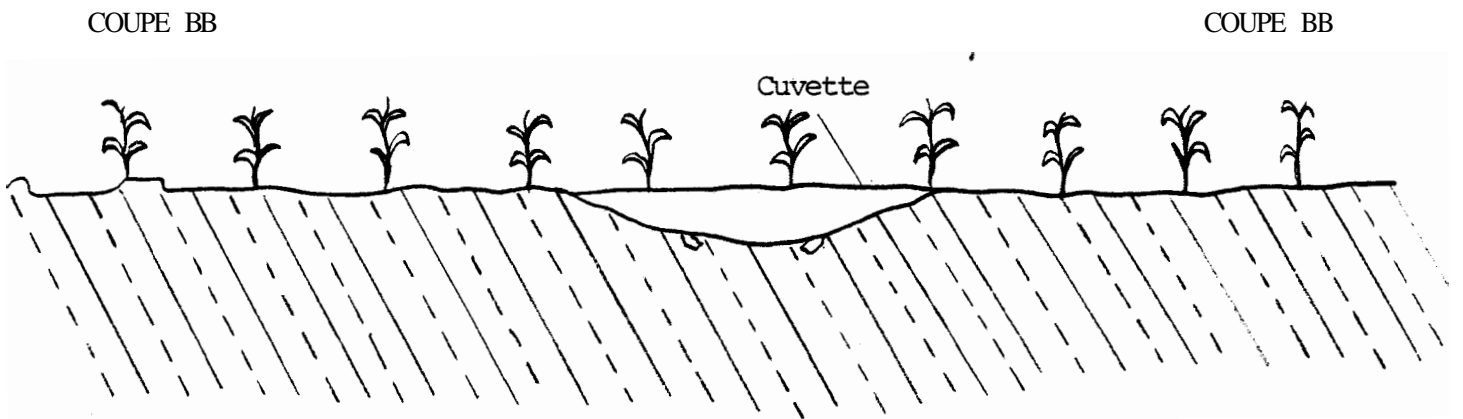
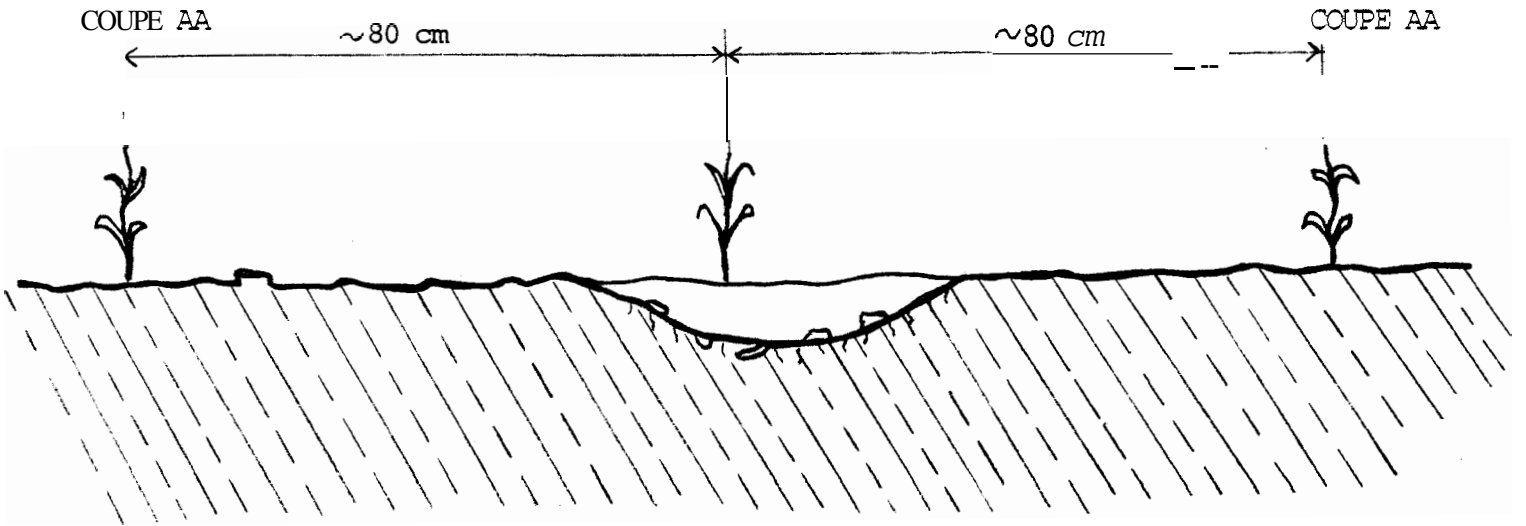
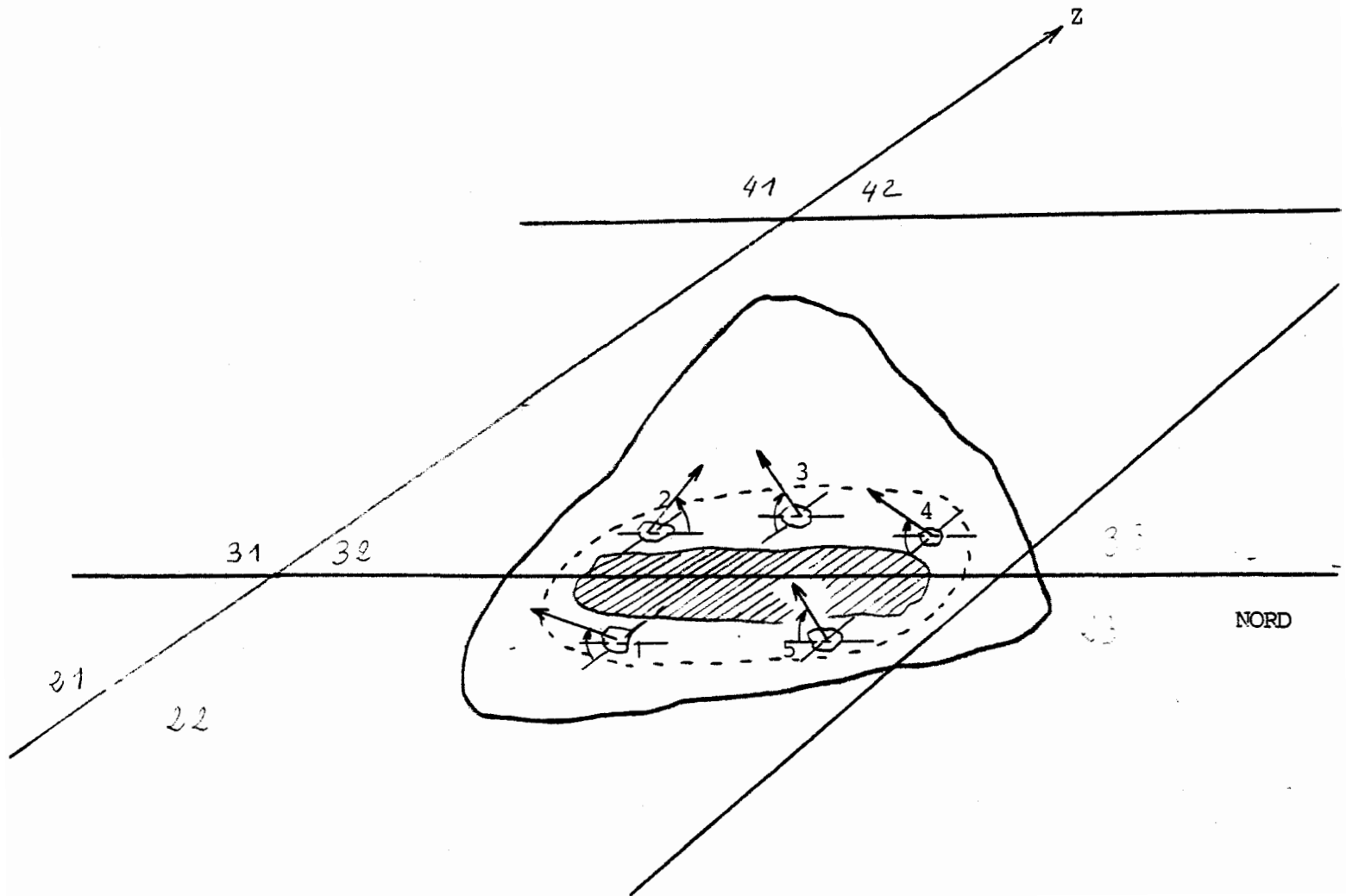





FIGURE 7 - ORIENTATION DES AXES DES TROUS



-  Zone de terre craquelée (cf. § 2.3 .B.)
-  Cuvette
-  Zone bouleversée

Au centre de cette zone, de chaque côté des rangs de plants de maïs, sont visibles des trous dans le sol, numérotés de 1 à 5 :

- trois dans la case (32) : numéros : 2, 3 et 4
- deux dans la case (22) : numérotés : 1 et 5.

La figure 5 indique la position des trous par rapport à l'ensemble du quadrillage ; la figure 7 montre l'orientation et l'inclinaison de chaque ouverture dans le sol.

Dans cette distribution des trous, on remarque qu'il n'y a pas d'axe de symétrie ni d'alignement ou de géométrie particulière. Ces orientations et inclinaisons semblent indépendantes les unes des autres.

### --- DESCRIPTION DES TROUS

#### **TROU-N°-1**

Le trou N° 1 visible dans la case (22) (en haut et à droite) est en limite de la partie où le sol forme une croate craquelée.

La figure 8 à l'échelle 1/2 représente le trou N° 1 en vue de dessus et en coupe AA (Est-Ouest). En surface et vue de dessus la géométrie apparente est rectangulaire puis dans le sol celle-ci devient cylindrique.

Les cotes extérieures de cette forme rectangulaire sont de 7 cm pour la longueur et de 6 cm pour la largeur.

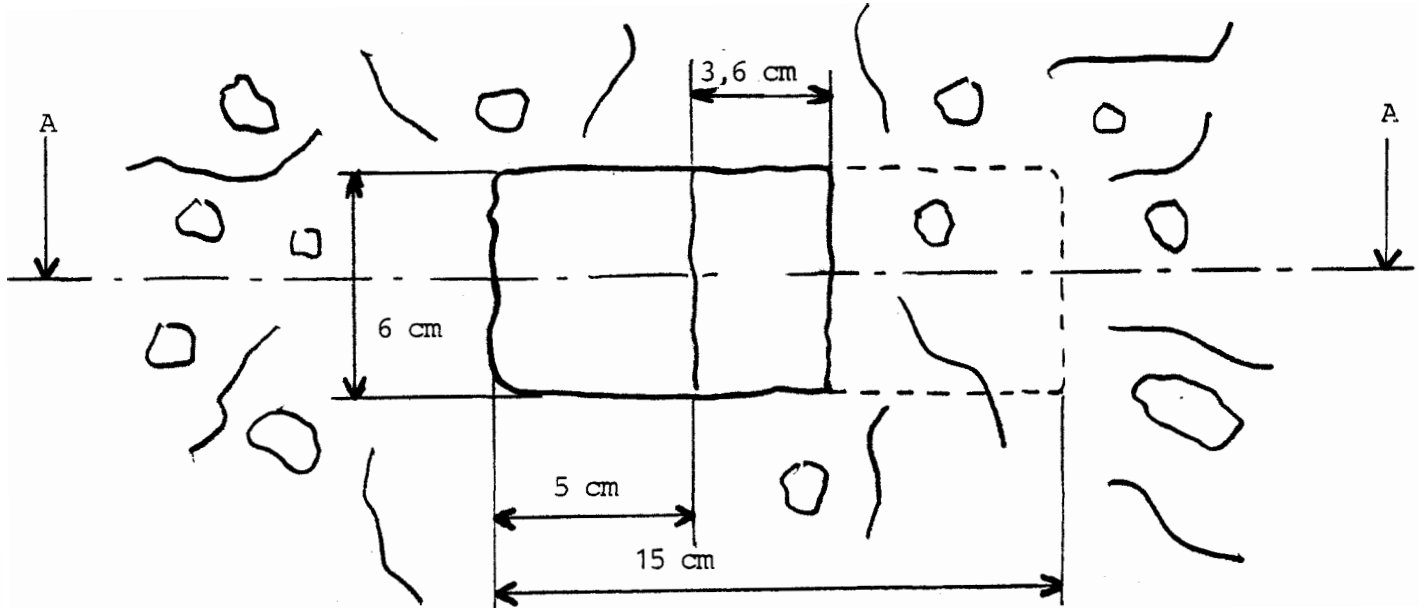
Ce trou de 4 cm de diamètre pénètre dans le sol avec une inclinaison de 60° et sur une profondeur de 13 cm. Au fond de celui-ci, on distingue la présence de trois petits trous de quelques millimètres de diamètre.

Les parois de ce trou sont lisses et humides ; elles ne présentent aucune aspérité.

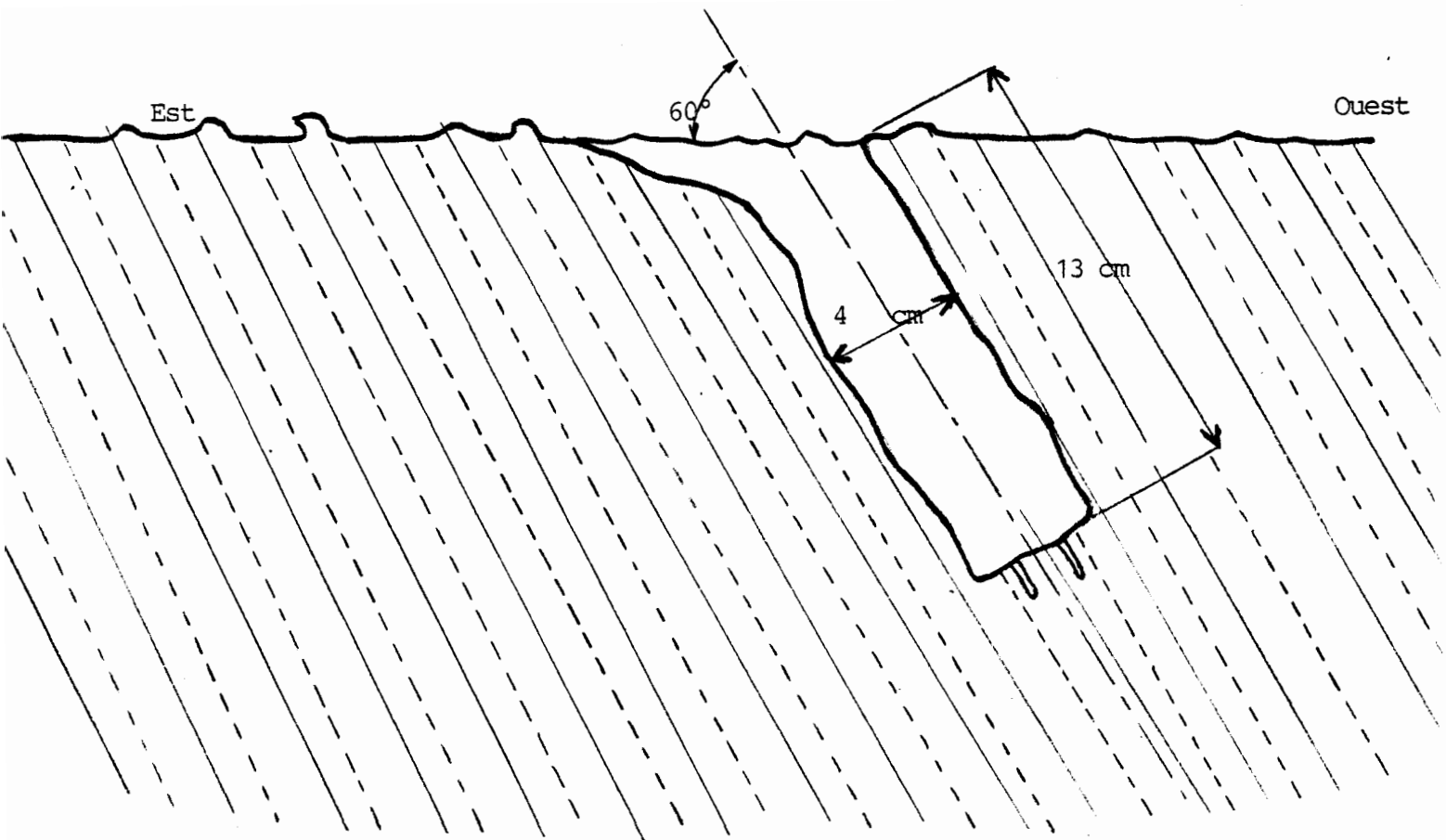
En surface, la terre est sèche, très fissurée et compactée en mottes.

FIGURE 8 - TROU N° 1 (échelle 1/2)

VUE DE DESSUS



COUPE AA



#### **TROU-N°-2**

Le trou N° 2 est visible dans la case (22) dans le coin Nord Est. Sa situation dans cette partie de la trace le place dans une zone de terre bouleversée. La figure 9 représente à l'échelle 1/2 une vue de dessus et en coupe AA. L'axe de pénétration est orienté Nord-Sud avec une inclinaison de 60°.

L'ouverture de ce trou est à peu près ovale et il pénètre profondément de 37 cm dans le sol en décrivant un arc de cercle.

Les parois de ce trou sont lisses et régulières.

#### **TROU-N°-3**

Ce trou est situé dans la case (32) en bordure de la zone où la terre forme une croûte craquelée. L'axe de pénétration est orienté Est-Ouest selon une inclinaison de 45°.

Ce trou, ovalisé, pénètre de 16 cm dans le sol, ses flancs sont lisses et nets (voir figure 10). On décèle une humidité persistante dans le fond de ce trou.

#### **TROU-N°-4**

Ce trou, comme les deux précédents, est situé dans la case (32) en bordure de la zone de terre craquelée. L'axe de pénétration est orienté Est-Ouest et son inclinaison est de 60°.

L'entrée de ce trou est cylindrique avec un diamètre de 30 mm, il pénètre profondément dans le sol en arc de cercle. Ses flancs sont lisses et ne présentent pas de marques particulières (figure 11).

#### **TROU-N°-5**

Trou situé dans la case (22) (voir figure 7). Sa position est dans une zone où la terre est très bouleversée. Le trou est en forme de petit cratère dont les flancs sont fissurés. Ce trou ne pénètre pas profondément dans le sol, ses bords sont très évasés (voir figure 12).

REMARQUE : Ce trou a été fouillé le surlendemain de la découverte de la trace par MM. U & B , accompagnant M. E

FIGURE 3 - TROU N° 2 - Echelle 1/2

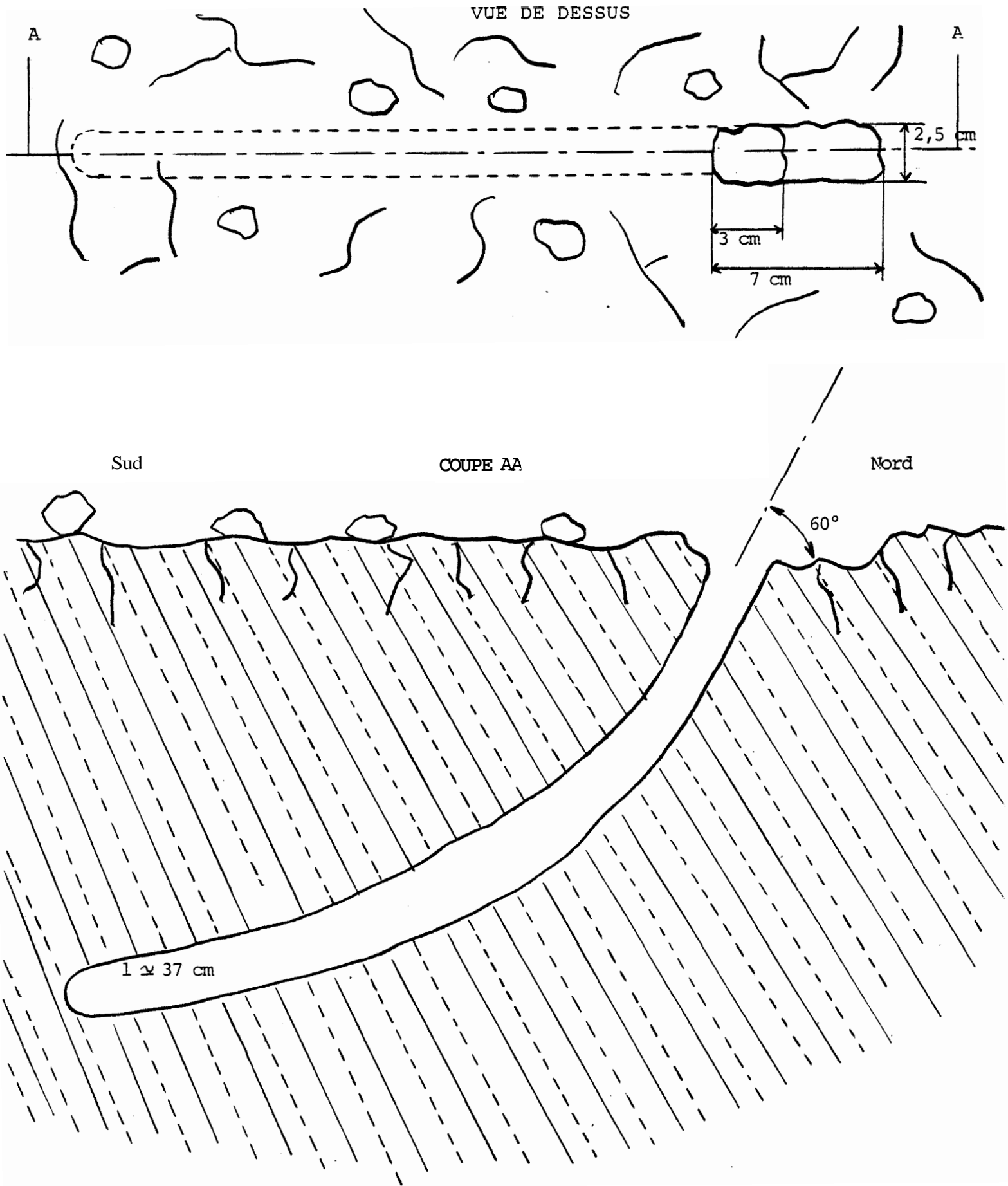
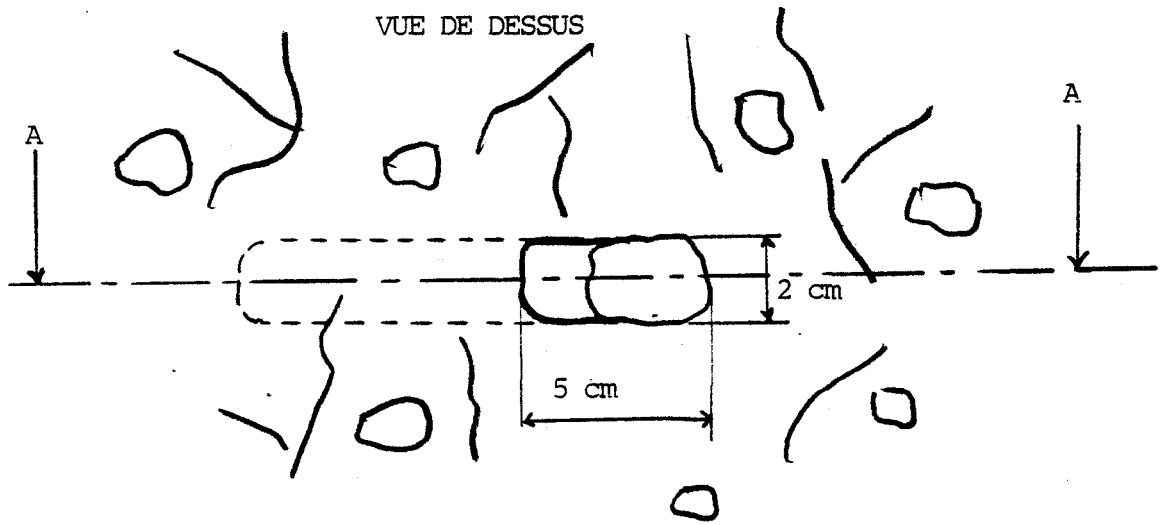




FIGURE 10 - TROU N° 3 - Echelle 1/2



Ouest

COUPE AA

Est

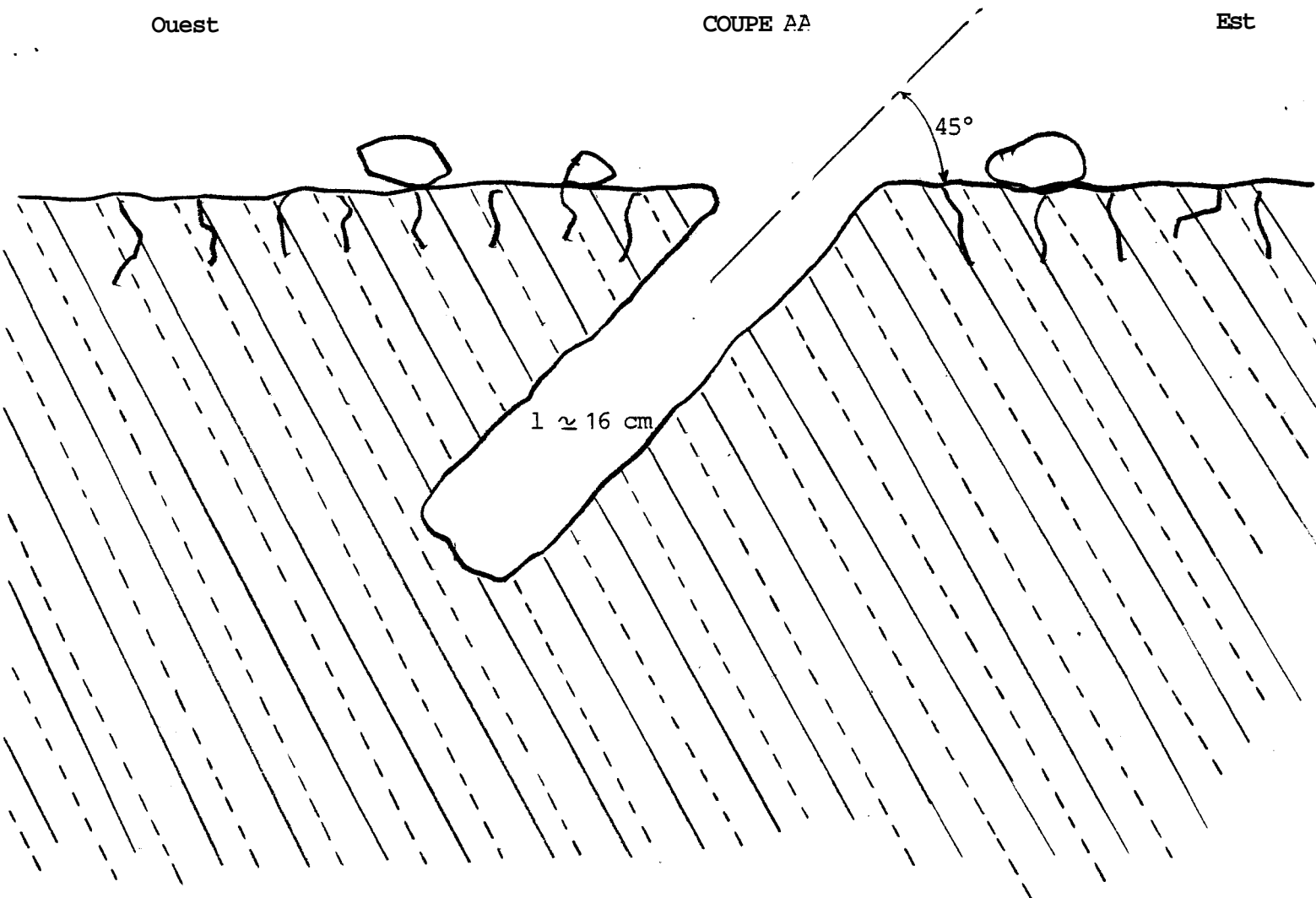


FIGURE 11 - TROU N° 4 - Echelle 1/2

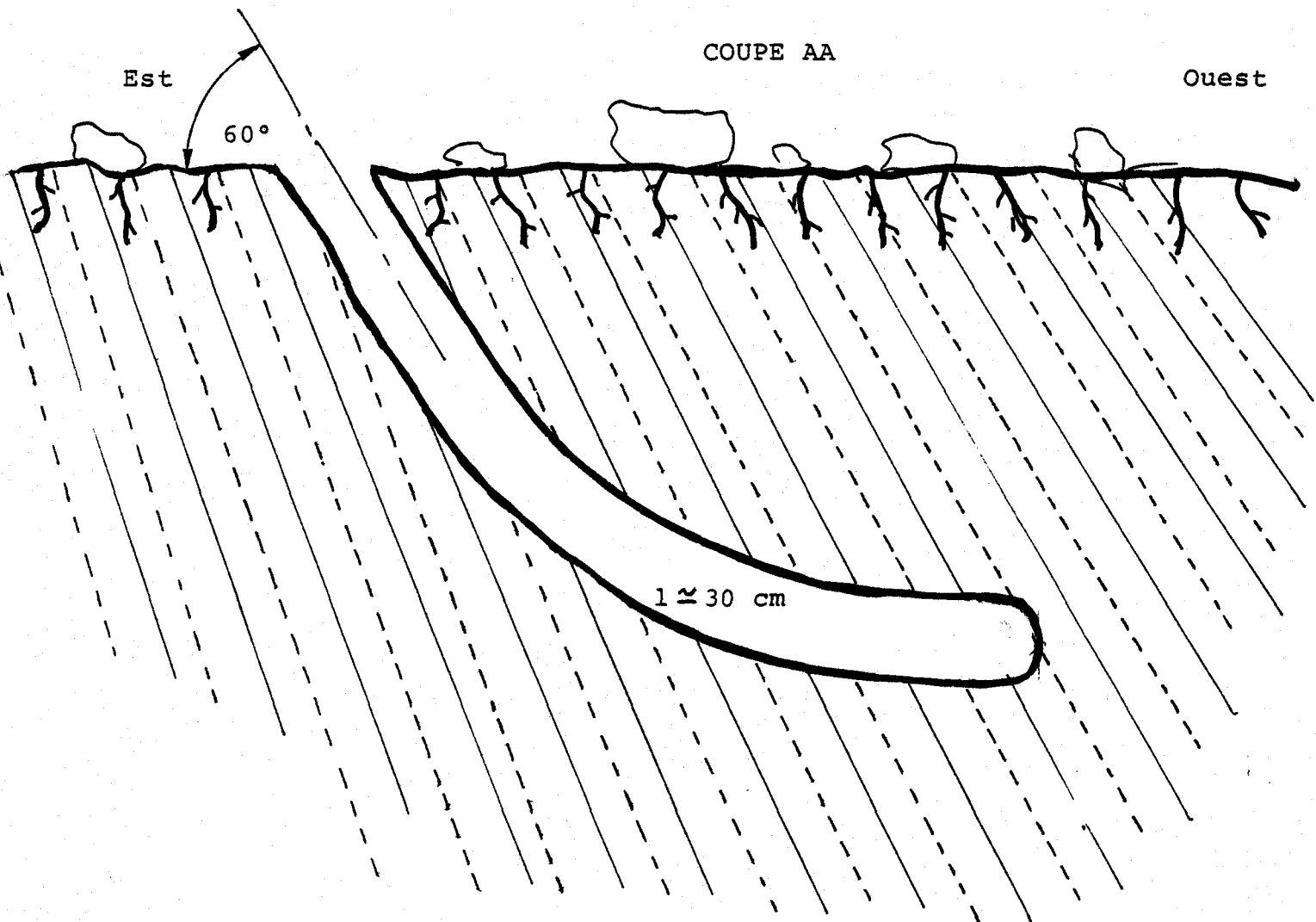




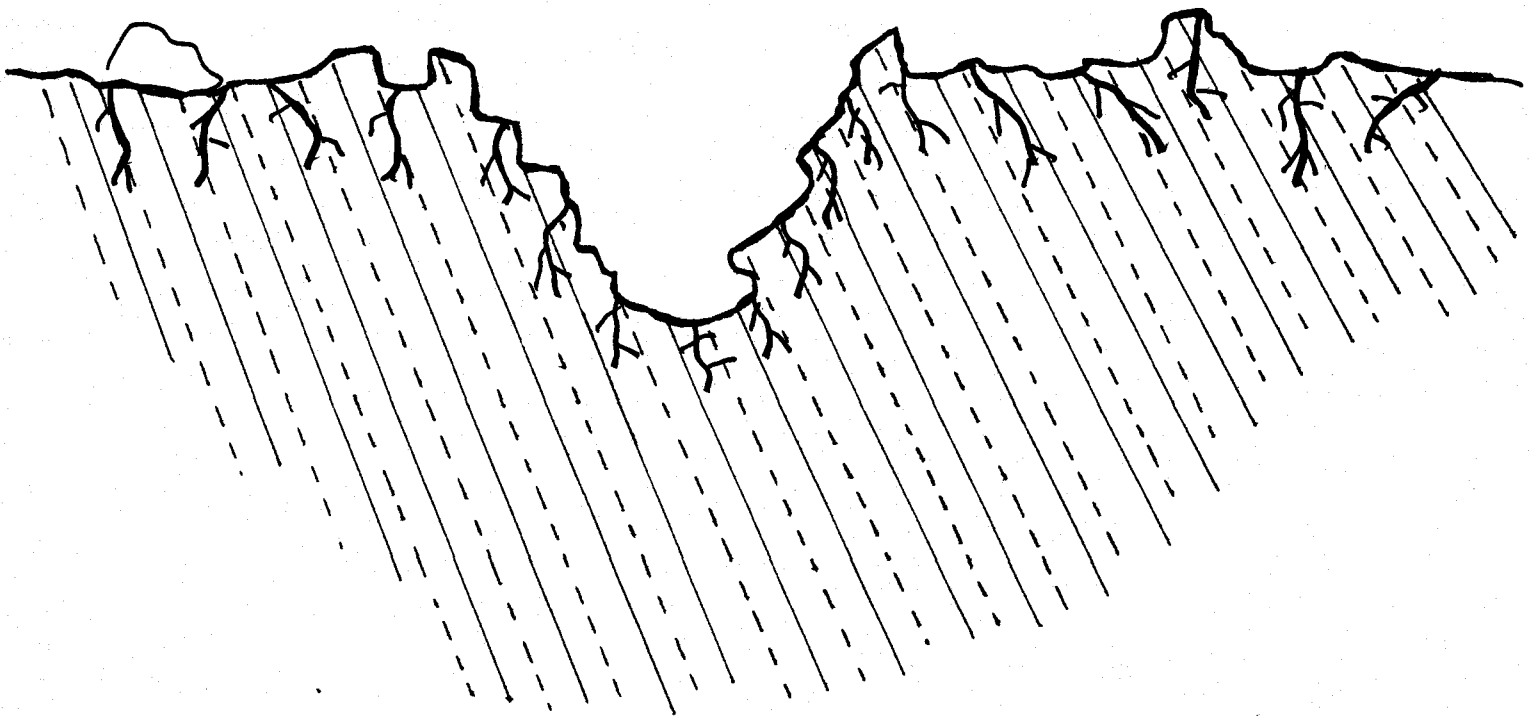
FIGURE 12 - TROU N° 5 - Echelle 1/2



COUPE AA

Sud

Nord



### 2.3.B. - LA SURFACE DE TERRE CRAQUELEE

Au milieu du rang de mals coupé par la trace, une bande de terre de 20 cm de large environ présente un aspect différent du reste de la zone perturbée. Cette bande de terre, à peu près plane, est craquelée en de multiples endroits et forme une croûte épaisse de 10 à 15 mm (voir fig. 7).

Peu de cailloux sont visibles sur cette bande de terre, seuls quelques débris de végétaux la parsèment.

Les plants de mals qui étaient sur la rangée ont disparu ; seule la racine de l'un d'entre eux est encore visible, mais complètement desséchée.

Sous cette croûte très dure et très sèche, la terre est encore légèrement humide. La couleur y varie d'un gris clair en surface à un brun foncé sous la croûte.

Sur le bord de chaque fragment de croûte, un dépôt blanchâtre forme un liseré fin.

### 2.3.C. - DESCRIPTION VISUELLE DES PLANTS DE MAÏS

Dès que l'on approche de la zone considérée, on décèle aux alentours de la terre perturbée des anomalies sur les plants de maïs qui se caractérisent par :

- une modification de croissance des plants ;
- un dessèchement et un frippage du bout des premières et secondes feuilles s'étendant sur quelques mètres autour de la trace ; les troisièmes feuilles ont cependant poussé sans présenter d'altération évidente ;
- au centre de la trace, dans la rangée qui traverse la zone de terre bouleversée, deux à trois plants de maïs ont disparu ; les pieds suivants ont les premières et secondes feuilles complètement desséchées.

Compte tenu des résultats de cette description détaillée sur les différents plans considérés, l'analyse va se développer en étudiant les caractéristiques mécaniques et chimiques du sol, ainsi que les éventuelles altérations biochimiques des végétaux.

## 2.4. - MESURES MÉCANIQUES

Cette zone de sol, profondément marquée, présente un intérêt pour l'évaluation des déformations mécaniques, notamment dans les endroits où la trace est très perturbée (cuvette, etc.).

### 2.4.A. - MESURE DE RESISTANCE A LA COMPRESSION

La détermination de la résistance à la compression exercée sur un sol quelconque se fait à l'aide d'un pénétromètre de poche. Le principe de mesure consiste à faire pénétrer une tige graduée dans le sol, dont la résistance est mesurée à l'aide d'un ressort qui en fournit directement la valeur sur une échelle graduée en  $\text{kg/cm}^2$ .

Sur le site de cette trace, plusieurs points de mesures ont été effectués à des endroits divers :

- terrain agricole non perturbé, près de plants de maïs, entre deux rangs ;
- terrain où la croûte craquelée est la plus épaisse ;
- terrain où le bouleversement est le plus important ;
- etc.

### --- RESULTATS.

Le tableau 2 indique les valeurs de résistance à la compression, aux différents points de mesures 1 à 19 (figure 13). La valeur de résistance à la compression du sol initial en surface sans perturbations est de l'ordre de 0.1 à 0.2  $\text{kg/cm}^2$ , correspondant à un sol très friable, sec et granuleux (la précision des mesures est de l'ordre de 0.1).

Le pourtour des zones de transition entre la bande de terre craquelée et le sol friable donne des valeurs comprises entre 1,2 à 4  $\text{kg/cm}^2$ .

On peut noter une assez grande dispersion des valeurs dans cette zone. En règle générale, nous sommes en présence d'un sol compacté, lourd, plus ou moins sec ; le pénétromètre a du mal à s'enfoncer dans ce sol : les valeurs signalées par une astérisque (\*) indiquent une dureté telle que la valeur maximum du pénétromètre est dépassée.

Le sol à ces endroits-là est impénétrable, il s'agit plus particulièrement des endroits où s'est formée une croûte épaisse.

FIGURE 13 - MESURES AU PENETROMETRE DE POCHE - Echelle : 1/10

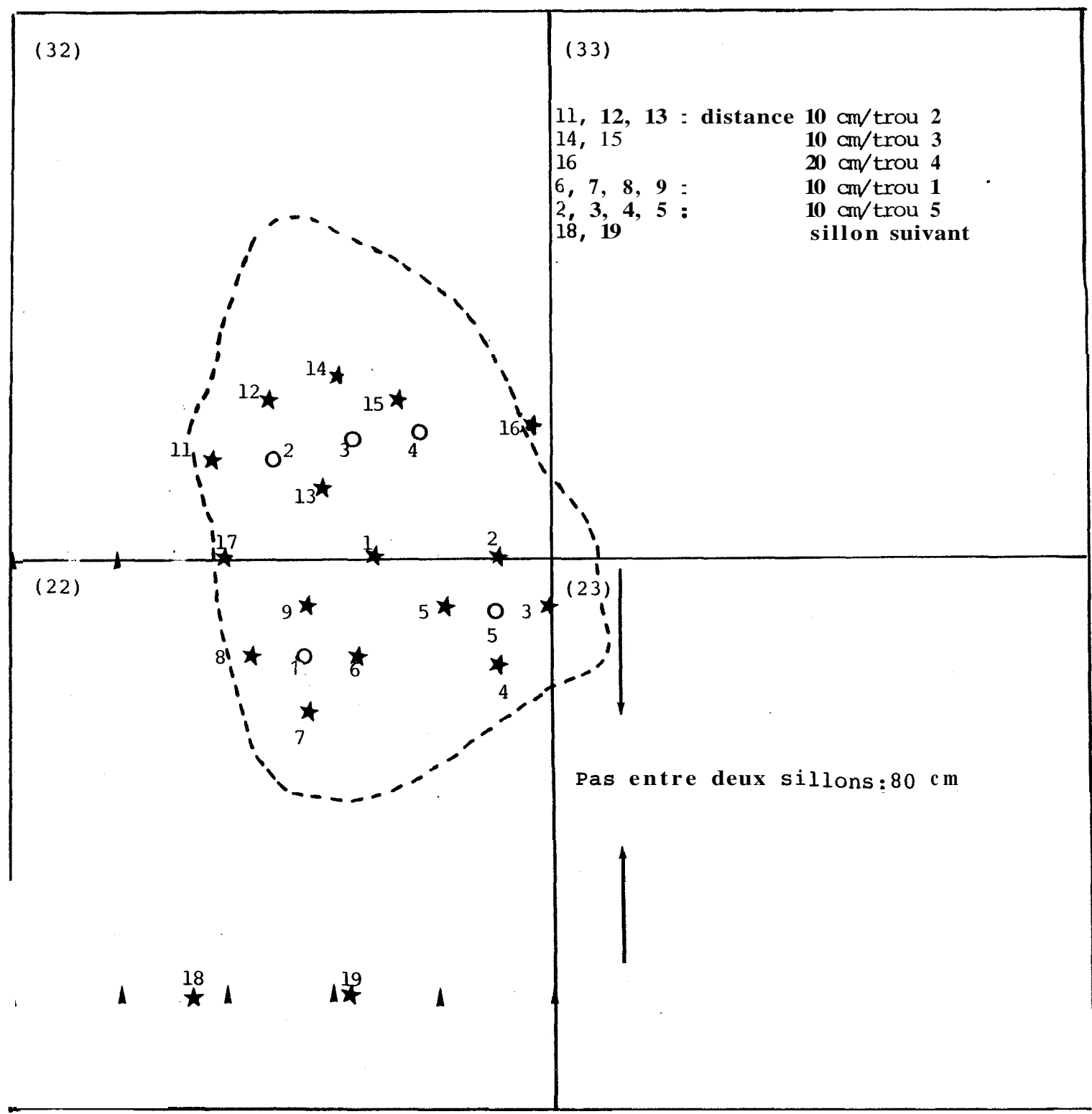


TABLEAU 2 - MESURES AU PENETROMETRE DE POCHE  
ESSAIS DE MECANIQUE DES SOLS

Point de mesure	Valeur kg/cm <sup>2</sup>	Observations
1	3,2	
2	2,8	
3	1,8	
4	1,2	
5	4	
6	2,1	
7	3,1	
8	2,1	
9	1,8	

} TROU N°5  
} TROU N°1

TABLEAU 2 - (suite)

11	0,8	
12	3,2	
13	*	sol très dur impénétrable
14	"	"
15	"	"
16	0,2	
17	0,8	
18	0,1	
19	0,1	

} TROU N°2  
} TROU N°3  
} TROU N°4

#### 2.4.B. - MESURE DE RESISTANCE AU CISAILLEMENT

C'est un type de mesure similaire à la mesure de compression mais qui permet de mettre en évidence des couples de cisaillement de sol. Le scissomètre employé était équipé d'ailettes de 16 cm<sup>2</sup> de surface. Les valeurs directement lues sont à exprimer en fraction de la surface :

$$C_s \text{ exprimé en Kg/cm}^2$$

Les figures 14 et 15 précisent l'emplacement des différents points de mesure.

#### --- RESULTATS.

Les tableaux 3 et 4 indiquent les valeurs de couple de cisaillement du sol sur la zone de trace et en dehors de celle-ci. Ils appellent les mêmes **remarques** que pour les mesures en compression :

- dans la zone perturbée autour des trous le couple de cisaillement est important :

$$0,20 \text{ kg/cm}^2 < C_s \leq 0,37 \text{ kg/cm}^2$$

- en dehors de cette zone, les valeurs sont faibles avec cependant une particularité sur les mesures faites dans les sillons (point 11). Ceci s'explique par la présence de racines qui tiennent le sol.

#### 2.5. - PRÉLÈVEMENTS D'ÉCHANTILLONS DE SOL

Deux types de prélèvements ont été réalisés dans le champ de **maïs** :

- prélèvements non remaniés (carottage) ;
- prélèvements remaniés (en vrac).

#### 2.5.A. - LOCALISATION

La figure 16 représente les points de prélèvement :

- point 1 : carotte témoin à 20 m de la trace
- point 2 : carotte case 21
- point 3 : carotte case 32 zone de terre craquelée
- point A : prélèvement sur case 32 terre craquelée et fissurée
- point B : prélèvement de sol à 10 mètres sur l'axe Y.

#### 2.5. B. - TRAITEMENTS

L'ensemble des échantillons a été confié au laboratoire de la SNEAP.



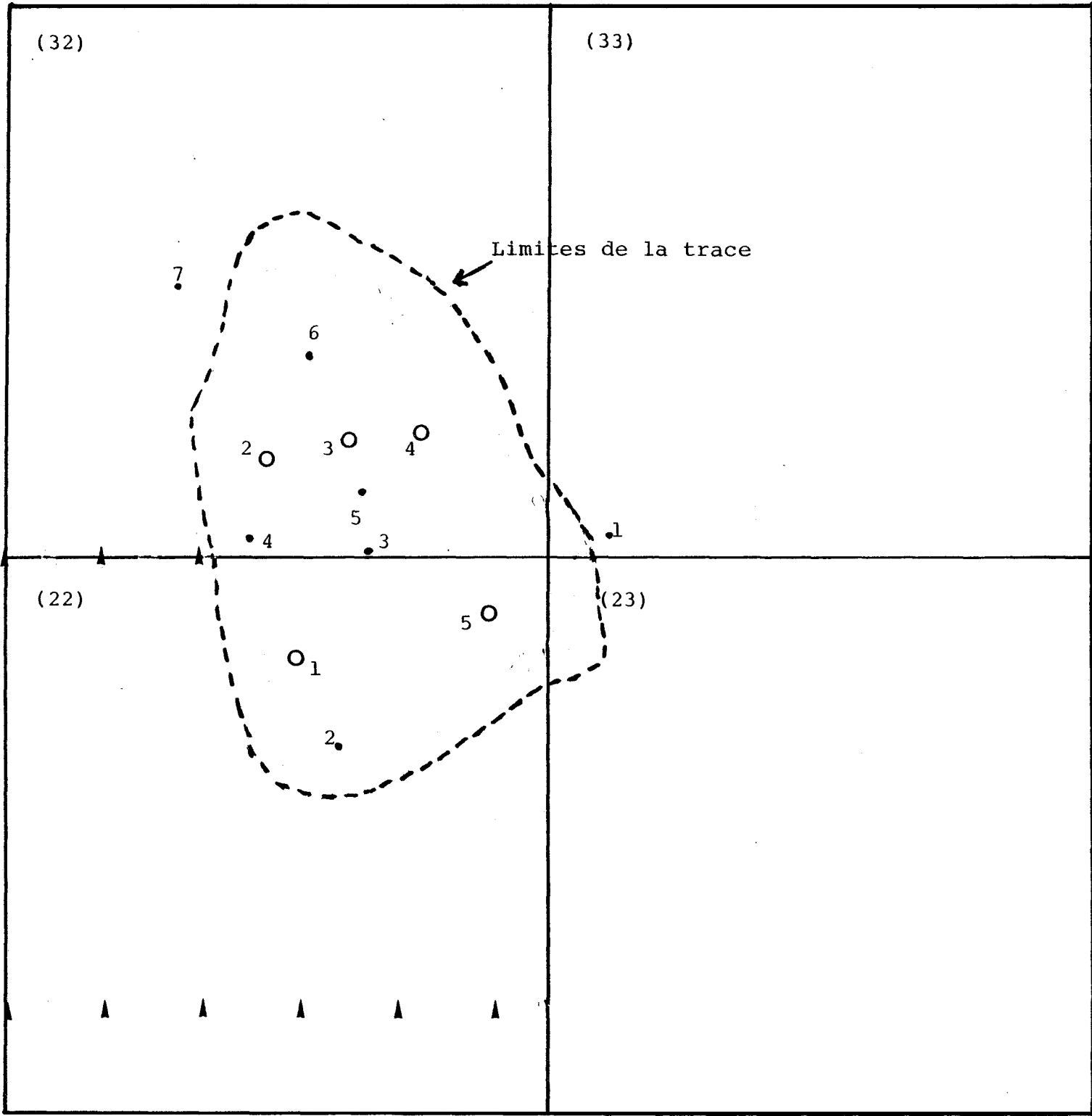


FIGURE 14 - REPERAGE  
MESURE AU SCISSOMETRE  
AVEC PALETTE N° 2  
PROFONDEUR 4 CM

Echelle : 1/10

• Points de mesure  
 O Trous numérotés

1  
 3  
 1

NORD



FIGURE 15 - MESURE SCISSOMETRE - REPERAGE

Echelle : 1/200

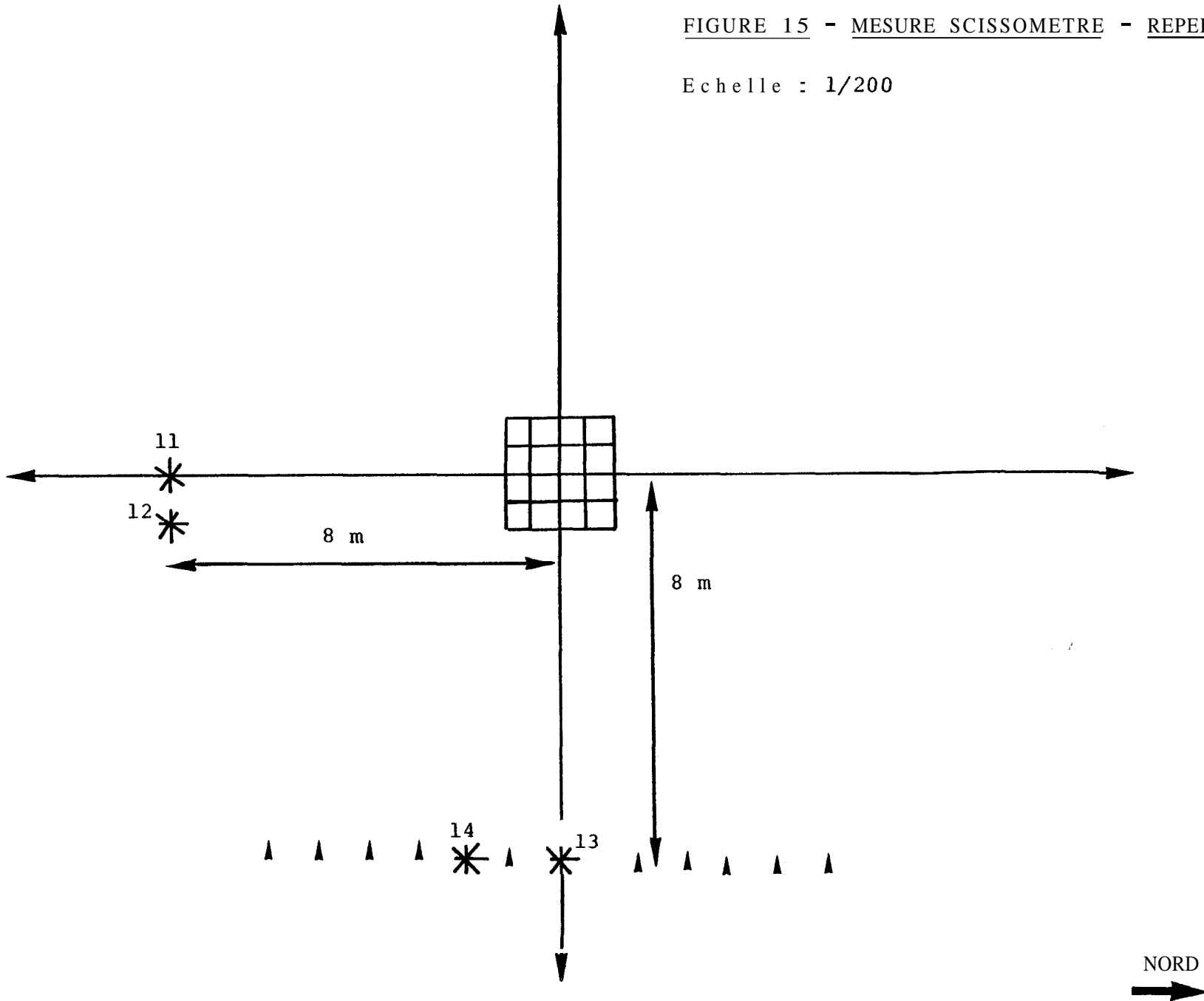


TABLEAU 3 - MESURE SCISSOMETRE - CASE N° 22, 23, 32, 33

Point de mesure	Scissomètre		
	Lecture	Valeur $\text{kg/cm}^2$	Profondeur
1	1	0,06	4
2	3	0,19	4
3	4,6	0,29	4
4	3	0,19	4
5	6	0,37	4
6	4,8	0,30	4
7	3,8	0,24	4

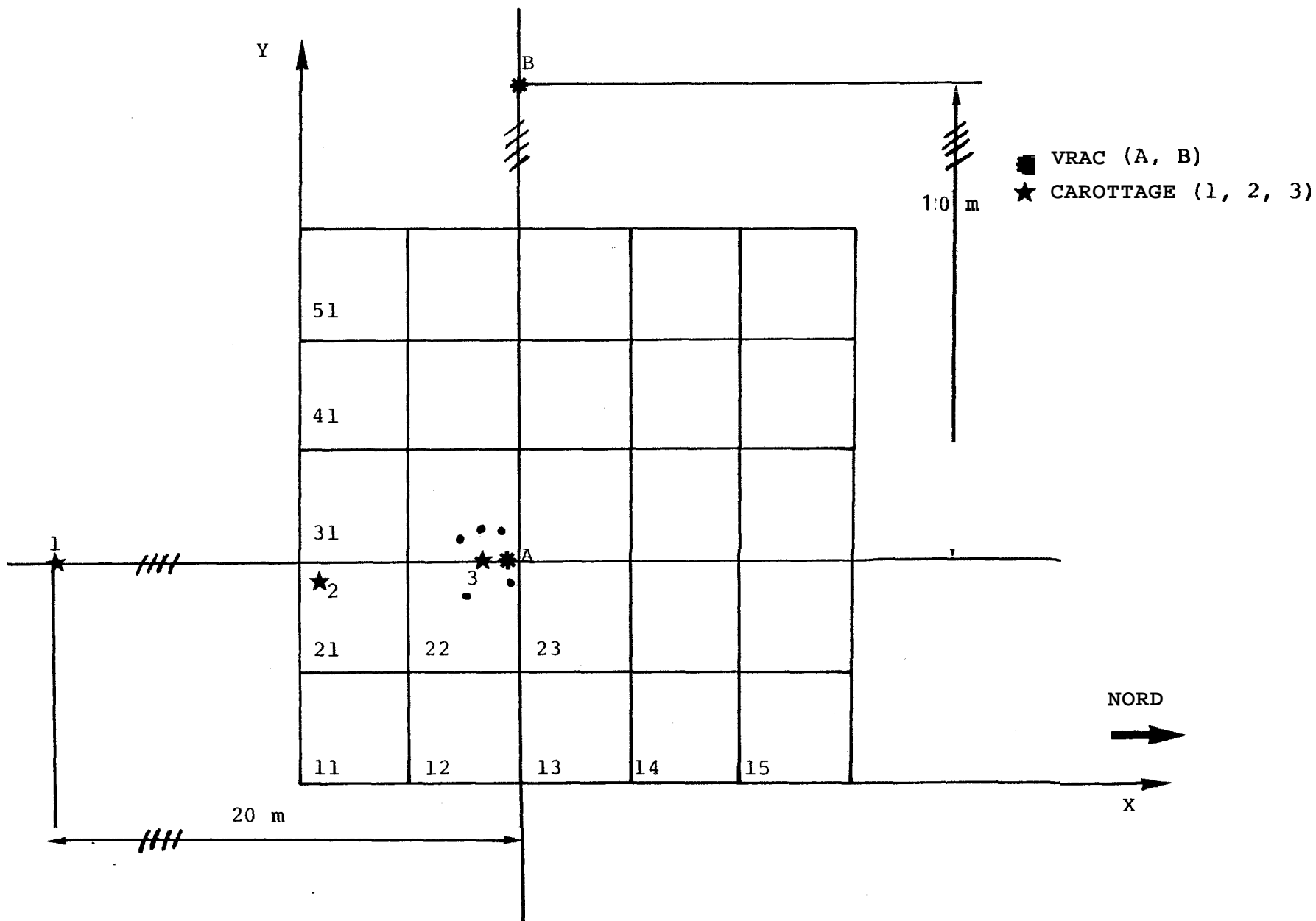
TABLEAU 4 - MESURE SCISSOMETRE -

(en dehors de la zone quadrillée deux axes)

11	2	0,12	4
12	0,8	0,05	4
13	0,6	0,04	4
14	1	0,06	4

FIGURE 16 - LOCALISATION DES ECHANTILLONS (CAROTTAGE -1, 2, 3- ; VRAC -A, B-)

Echelle : 1/50



--- ANALYSE QUALITATIVE.

Ce sol est un composé classique argilo-calcaire comparable à ce que l'on trouve habituellement un peu partout en zone rurale. On ne constate aucune différence minéralogique entre la surface indurée et le substrat situé en dessous de la croûte.

Le dépôt blanchâtre qui apparaît sur les bords de la **croûte** (efflorescence) est probablement constitué de sels minéraux dont la nature n'a pas été déterminée.

--- ANALYSE QUANTITATIVE.

Entre les échantillons témoins et la terre prélevée sur la zone de trace, on constate un taux d'humidité différent et significatif d'un échauffement superficiel.

Le tableau suivant indique les valeurs et conditions expérimentales :

	24 h 60°C	48 h 90°C
Terre témoin	20 %	21 %
Terre indurée	18 %	20 %

Les mesures pendant 24 h à 60°C et 48 h à 90°C confirment un taux d'humidité de 1 à 2 % inférieur significatif d'un échauffement du sol induré.

Ces analyses physico-chimiques indiquent qu'il n'y a pas eu de modification structurelle du sol, mais seulement un échauffement en surface dans la zone perturbée.

Deux éléments confirment cette hypothèse :

- le taux d'humidité significativement différent entre la terre témoin et le sol de la zone perturbée ;
- la présence des sels minéraux en surface (bordure de la terre craquelée).

La température nécessaire à produire ce processus physico-chimique n'a pas été évaluée mais est sans doute supérieure à 100°.

## 2.6. - COLLECTE DES INFORMATIONS À CARACTÈRE BIOLOGIQUE

L'environnement biologique peut révéler des indices intéressants sur l'origine d'un événement. Au même titre que des sols peuvent mémoriser des efforts mécaniques par exemple, les végétaux aussi sont sensibles à des effets thermiques, chimiques, etc. En prélevant judicieusement des échantillons (procédure INRA) puis en réalisant des "analyses biochimiques" appropriées, on peut parvenir à des résultats similaires.

### 2.6. A. - PRELEVEMENTS DES ECHANTILLONS DE VEGETAUX

Ce genre de biotope se prête remarquablement à la collecte d'échantillons végétaux, car nous sommes en présence d'un milieu homogène, en l'occurrence une culture de graminacées (maïs).

Nous avons appliqué la procédure indiquée par l'INRA, qui consiste à faire des prélèvements sur une zone supposée contaminée, de sorte que les distances au point central soient en progression géométrique (voir figure 17).

Les plants sont prélevés entiers avec une motte de terre, ensachés dans une double poche de plastique, numérotés et conditionnés dans une enceinte isotherme.

Il est à noter que l'écart entre rangs de maïs est de 70 cm à 80 cm et que chaque plant est séparé de 15 à 20 cm du suivant.

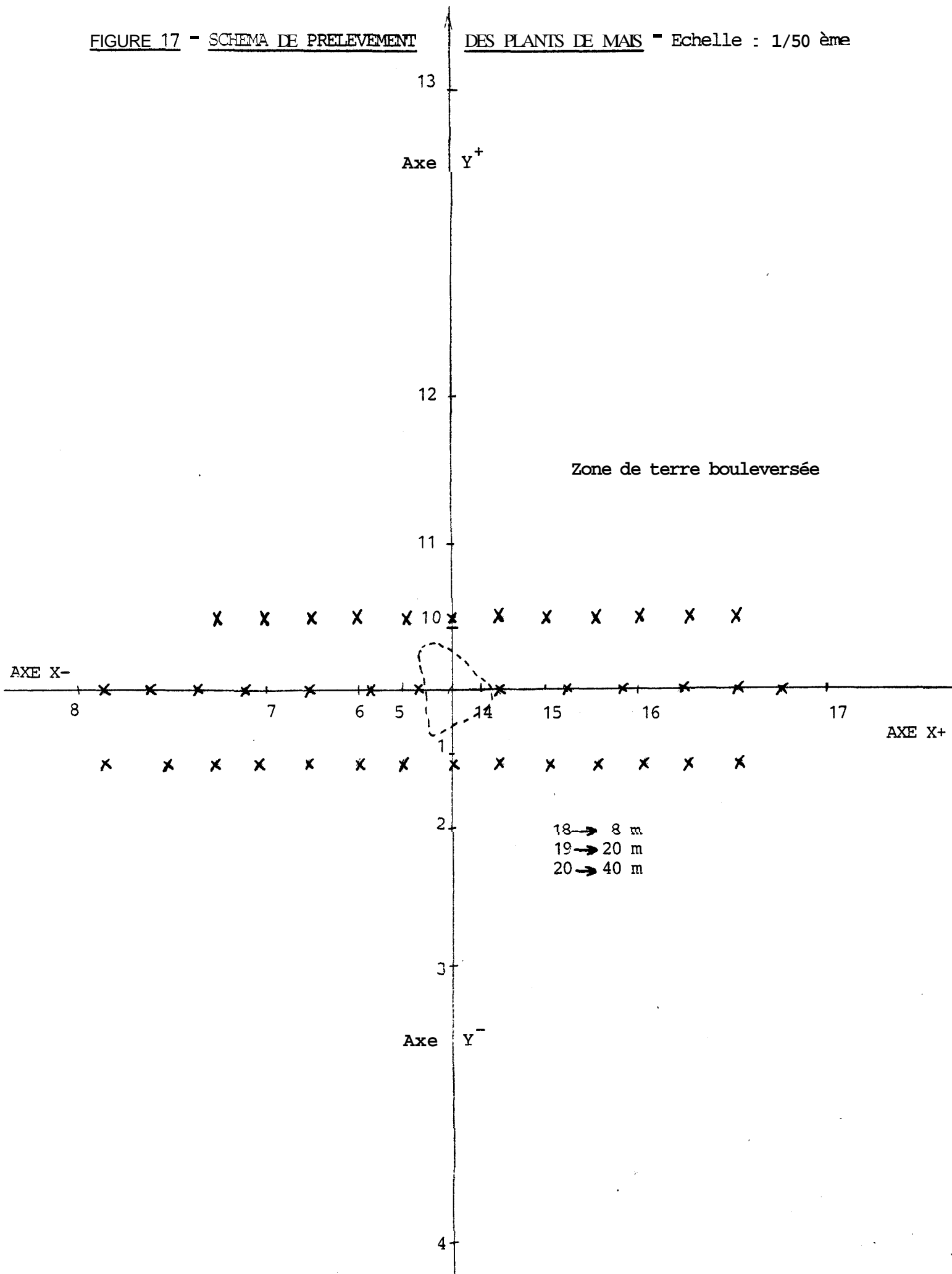
TABLEAU 5 - IDENTIFICATION

AXE Y-		AXE X-		AXE Y+		AXE X+	
N° sachet	distance	N° sachet	distance	N° sachet	distance	N° sachet	distance
1	0,70 m	5	0,50 m	10	0,70 m	14	0,30 m
2	1,50 m	6	1 m	11	1,60 m	15	1 m
3	3 m	7	2 m	12	3,20 m	16	2 m
4	6 m	8	4 m	13	6,50 m	17	4 m
		9	8 m			18	8 m
						19	20 m
						20	40 m

Ces axes sont parallèles aux axes du quadrillage ; X+ et X- suivent la rangée traversant la zone bouleversée. Y+ et Y- passent par le centre approximatif de la trace, à 40 cm au Sud de l'axe commun à 32 et 33.

FIGURE 17 - SCHEMA DE PRELEVEMENT

DES PLANTIS DE MAIS - Echelle : 1/50 ème



2.6.B. - MESURE DE LA CROISSANCE DES PLANTS DE MAIS

A partir du constat visuel d'une modification des plans de **maïs**, feuilles desséchées, une mesure de croissance des jeunes plants de maïs a été entreprise le long des axes X+ et Y+. Les hauteurs ont été mesurées à la base de la troisième feuille.

TABLEAU 6 - MESURE DE CROISSANCE DES JEUNES PLANTS DE MAIS

AXE X+ distance entre chaque plants = 15 cm			AXE Y+ distance entre <b>deux</b> plants = 80 cm		
N° plants	Hauteur	Observation dessèchement	N° plants	Hauteur	Observation dessèchement
1	11 cm	OUI	1	17 cm	OUI
2	15 cm	OUI	2	17 cm	OUI
3	15 cm	OUI	3	17 cm	OUI
4	15 cm	OUI	4	20 cm	OUI
5	20 cm	OUI	5	20 cm	OUI
6	21 cm	OUI	6	21 cm	OUI
7	20 cm	OUI	7	22 cm	OUI
8	23 cm	OUI	8	20 cm	OUI
9	23 cm	OUI	9	24 cm	OUI
10	22 cm	OUI	10	26 cm	NON
11	22 cm	OUI	11	27 cm	NON
12	22 cm	OUI	12	30 cm	NON
13	22 cm	OUI			
14	22 cm	OUI			
15	23 cm	OUI			
16	22 cm	OUI			
17	24 cm	OUI			
18	21 cm	OUI			
19	24 cm	OUI			
20	30 cm	NON			
21	27 cm	NON			
22	28 cm	NON			
23	30 cm	NON			
24	28 cm	NON			
25	30 cm	NON			
26	30 cm	NON			
27	30 cm	NON			
28	27 cm	NON			
29	28 cm	NON			
30	27 cm	NON			
31	31 cm	NON			
32	30 cm	NON			



--- RESULTATS.

Les mesures de croissance des plants de maïs observés sont intéressantes à un double titre ; elles montrent :

- l'effet de croissance en fonction de la distance ;
- l'effet de dessèchement des feuilles en fonction de la distance.

Les figures 18 et 19 représentent ces différents paramètres sur les axes X+ et Y+.

--- ANALYSE DES RESULTATS.

La valeur de croissance normale d'un plant de maïs est de 30 à 31 cm. Cette valeur est atteinte :

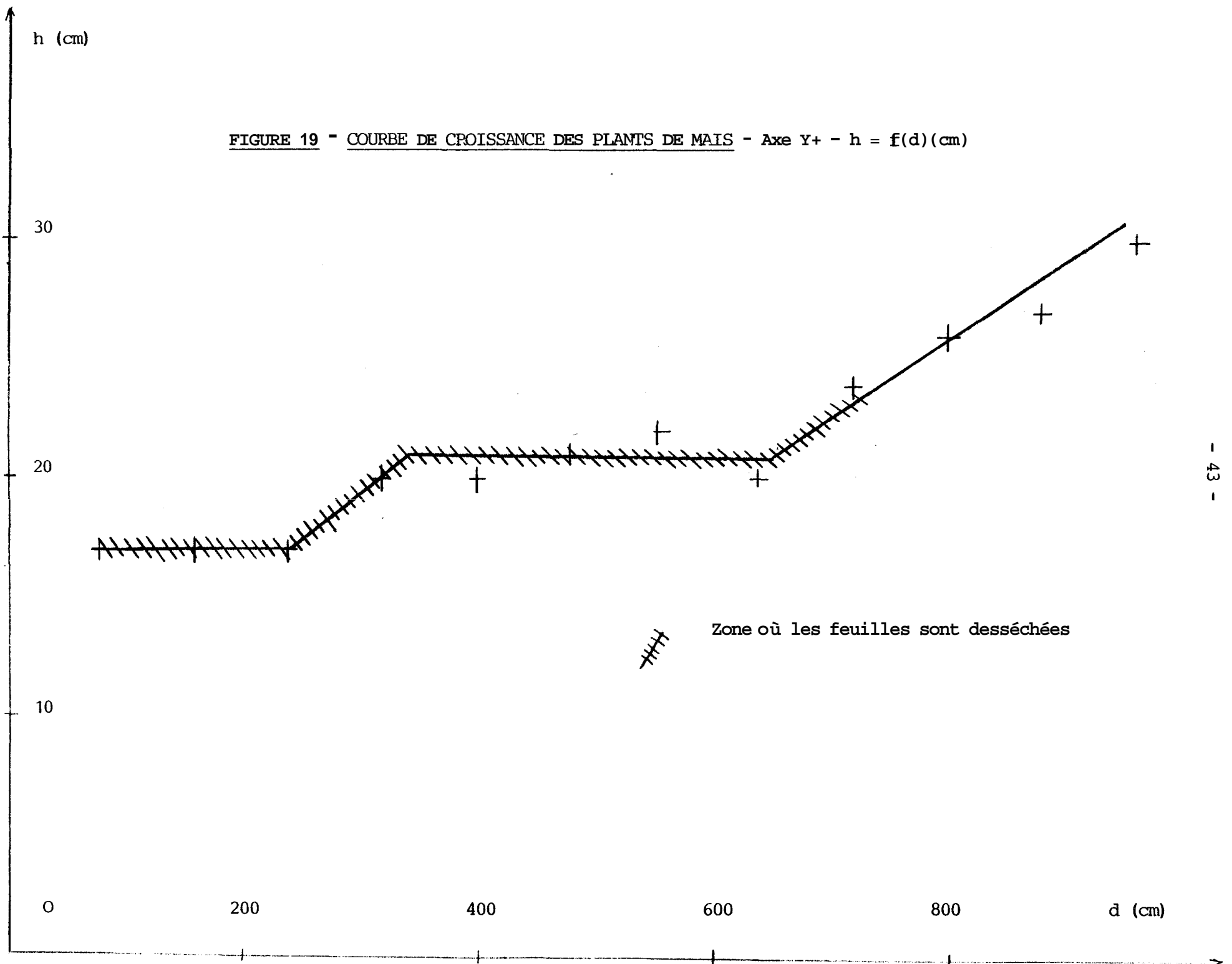
- en X+ à 3,60 m
- en Y+ à 9,60 m

Sur l'axe Y+ la variation de la croissance des végétaux se fait ressentir sur une distance trois fois plus importante que sur l'axe des X+. Entre le point d'origine des mesures jusqu'aux environs de 1 m sur l'axe X+, une courbe de pente importante montre que les effets de croissance sont fortement marqués. Un palier aux alentours de 22 cm de hauteur est atteint entre 3 et 6 m sur Y+ alors que ce même palier apparaît à 1,50 m et se termine vers 3 m sur X+.

Le dessèchement du bout des feuilles n'est plus perceptible sur l'axe Y+ à 7 m, sur l'axe X+ à 3,50 m et ceci pour une hauteur identique des plants de 25 cm.



FIGURE 19 - COURBE DE CROISSANCE DES PLANTS DE MAIS - Axe Y+ -  $h = f(d)$  (cm)



### 2.6. C. - INTERPRETATION DES RESULTATS

La disparition des plants de maïs au centre de la trace, la faible croissance constatée, accompagnée d'un dessèchement des premières feuilles, sur plusieurs mètres, laissent à penser que cette zone a été soumise à l'action conjuguée d'un dégagement thermique et/ou d'un champ électromagnétique intense.

Les analyses biochimiques entreprises à l'INRA devraient permettre de préciser si le processus de dégradation passager est dû à l'action d'un champ électromagnétique ou à d'autres sources.

## 3. - INFORMATIONS COMPLEMENTAIRES

### 3.1. - ACTIONS VOLONTAIRES SUR LE SOL ENVIRONNANT

Ces éléments d'information apportent un complément sur la connaissance du milieu étudié. Ils sont de toute façon indispensables à toute analyse en laboratoire.

Ils portent essentiellement sur des éléments liés à la nature des produits et traitements utilisés pour la culture du maïs. Ces éléments d'information excluent toute explication du type de celle rencontrée dans l'enquête 79/07 (Note Technique N°6 page 29).

#### --- SEMENCES.

- variété : BRIOT 42 HT distribuée par ASCROW
- traitées : Captane - Authraquinone

#### --- ENGRAIS.

- 1/- Type : complexe 17-17-17 à raison de 600 kg/ha, épandu début avril.
- 2/- Type : urée 47 8 azote à raison de 200 kg/ha, épandu après le semis 20 mai.
- 3/- Oligo éléments (zinc) en solution à 17 % de métal 20 l/ha épandu début mai.

--- HERBICIDE.

Simazine } en mélange 50 % à raison de 4 l/ha  
Avant semis début mai

2/- Atrazine + huile après la levée le 12 juin :

3 litres atrazine }  
5 litres d'huile } 8 l/ha

Huile (liquide émulsionnable) titre 99 % d'huile minérale de pétrole raffiné de nature paraffinique.

Les caractéristiques et modes d'emploi de l'atrazine et de la simazine sont reproduits en Annexe 3.

3.2. - DONNÉES MÉTÉOROLOGIQUES

Monsieur G nous a signalé (voir plus loin, § 4.1.) qu'il y avait eu dans la nuit du lundi 8 au 9 juin un violent orage au-dessus de la localité de V2. Il ajouta d'ailleurs : "Les coups de tonnerre étaient très forts et il a beaucoup plu". Depuis cet orage jusqu'à notre visite, le temps était redevenu beau et sec.

Les renseignements fournis par la station météorologique de V4 (à 30 km au Nord/Ouest de V1) nous indiquent pour V1 :

JUN 81 Jours	Humidité		Vent (ms)		Visibilité		Nuages		
	Min	Max	Moy. 24 h	Max	Min	Max	T a u	Type	Altitu.
7	50	100	3,1	10	100 m	10 km	6/8	AC	3600
	73	99	2,6	6	5000	10 km	7/8	AC	3000
	70	100	3,9	10	4000	10 km	8/8	SC CU	AC 2700
10	48		1,8	5	800	10	2/8	CU AC Ci	

Les indications météorologiques nous confirment que le 8 et le 9 juin la couverture nuageuse était maximale et le taux d'humidité supérieur à ceux des jours précédents et suivants. Les informations communiquées par la météorologie ne précisent pas s'il s'agit de formation orageuse.

Ces remarques sur la situation orageuse dans la nuit du 8 au 9 juin conduisent à examiner l'hypothèse d'une chute de foudre ayant frappé le champ de M. G . Dans ce but, le GEPAN a visité de nombreux laboratoires et organismes pour chercher à savoir :

- s'il y avait des enregistrements systématiques des décharges atmosphériques ;
- si des chercheurs étudiaient (ou avaient étudié) les conséquences des chutes de foudre sur le sol ou sur les végétaux.

Ce genre d'enquête s'est rapidement trouvé avoir pour le GEPAN un intérêt dépassant largement le cas que nous discutons ici. D'une part parce qu'un autre cas, quelques mois après, soulèvera le même type d'interrogation (voir enquête 81/09) dans une configuration physique toutefois assez différente. D'autre part parce que cette enquête a rapidement révélé que certaines études scientifiques pouvaient bénéficier d'informations spontanées, imprévisibles et que pour l'accès à celles-ci, une méthodologie analogue à celle du GEPAN pourrait être fort utile. Ces considérations sont exposées plus en détail à la fin de l'enquête 81/09. Nous nous contenterons ici d'énoncer les informations ayant un intérêt pour l'analyse du cas présent.

- Il n'y a pas de détection systématique des décharges atmosphériques.
- Il n'y a pas (pas eu) d'études (générales) des effets de la foudre sur le sol ou les végétaux.
- Cependant la foudre engendre un effet de souffle (onde de choc) pouvant expliquer l'arrachement des plants de maïs au centre de la trace. La décharge s'accompagne aussi d'un échauffement ohmique éventuellement important qui pourrait expliquer les effets constatés sur la terre (desséchée, craquelée, dure) et les maïs (desséchés).
- La foudre est "attirée" par une pointe (arbre, para-tonnerre) si celle-ci se trouve dans un relief absolument plat, ce qui n'est jamais parfaitement le cas. En fait la foudre peut tomber à peu près n'importe où, y compris au milieu d'un champ, même si c'est peu fréquent. Dans ce cas, le chemin suivi par le courant dans le sol peut être à peu près quelconque. Tout dépend de la distribution des résistances des matériaux.

#### 4. - ETUDE DE L'ENVIRONNEMENT PSYCHO-SOCIAL

En complément de l'étude physique de la trace, nous présentons ci-dessous une analyse plus spécialement centrée sur les témoignages recueillis. Précisons d'emblée que nous entendons par témoignage le discours du sujet, dans son ensemble, à propos de sa perception de la trace et de l'évocation de son propre cadre de référence.

Comme cela a été mentionné plus haut, il n'y a eu pour ce cas aucune observation de phénomène lumineux, malgré l'interprétation fournie au GEPAN par la Gendarmerie. L'intérêt d'une brève analyse de l'environnement psycho-social réside donc dans les circonstances qui ont entouré l'origine d'une interprétation OVNI des causes d'une telle trace.

Afin de recueillir des données à ce propos, nous avons posé à M. G , ainsi qu'aux principaux membres de son entourage, des questions relatives à leurs connaissances ufologiques\*, leurs croyances, leurs conditions d'observation de la trace, et leur vécu face à celles-ci.

On trouvera successivement ci-dessous les données recueillies, l'analyse des témoignages et enfin la conclusion.

#### 4.1. - LES DONNÉES

##### 4.1.A. - PRESENTATION DES TEMOINS INTERROGES

##### ORDRE CHRONOLOGIQUE PREMIERE OBSERVATION DE LA TRACE

NOM DU TEMOIN	PROFESSION	AGE
Monsieur E	Ouvrier agricole	53 ans
Monsieur R	Agriculteur	26 ans
Monsieur G	Agriculteur	55 ans
Madame G	Agricultrice	54 ans
Mademoiselle G	Lycéenne	17 ans
Madame R (2ème fille M. G )	Aide-comptable	25 ans
Monsieur B (logeur M. E )	Agent commercial	48 ans

Remarquons que tous les témoins interrogés se sont montrés très coopérants avec les enquêteurs du GEPAN, ce qui n'a pu que faciliter les recherches.

\*"ufologique" : à propos des objets volants non identifiés (UFO en anglais)

#### 4.1.B. - LE DISCOURS DES TEMOINS, CAS PAR CAS

##### M. E

Le premier à avoir vu la trace, M. E , l'ouvrier agricole de M. G , désherbait en tracteur le champ de maïs, dans l'après-midi du 12 juin. Il a remarqué à un endroit la "terre grattée" mais n'est pas descendu du tracteur, pensant que des chiens auraient "enterré une poule ou que Loues os".

Au retour du sillon, voyant que "c'était brûlé", il est allé aussitôt dire à M. G que "son maïs était en train de crever". M. G a alors répondu que "c'était pas une maladie". Ils ont pensé à la foudre, puis M. G lui a dit que "c'était quelque chose qui s'était posé à cause du maïs brûlé". Selon M. E , M. R est venu ensuite voir les traces, "les trous".

M. E , qui ne s'intéresse pas du tout aux OVNI, estime "qu'il y a quelque chose pour que ce soit brûlé comme ça", mais ne sait pas quoi, et n'a rien vu d'autre que la trace. Il ne se souvient pas d'un événement particulier lié à ces traces. Il n'a pas parlé de celles-ci à un voisin, qui a évoqué devant lui, le 18 juin au matin, le cas "d'une soucoupe qui s'était posée" en Vl.

##### M. R

M. R dit avoir vu pour la première fois la trace le vendredi 12 juin vers 17 H, quand M. E lui a annoncé "qu'il y avait un trou dans Le bas du jardin" (\*). M. R a crû sur le moment que "c'était des animaux qui n'étaient battus, des lièvres qui s'étaient amusés... je n'ai pas du tout pensé à ça" (à une trace laissée par un OVNI, cf. plus bas).

M. E lui a montré les feuilles de maïs qui étaient jaunes, sans donner d'explication. M. R dit en avoir aussitôt parlé à son beau-père, M. G . De retour près de la trace, ils ont conclu "que ça pouvait être un engin comme ça". Par peur des moqueries, M. R n'a pas osé le dire à M. G , qui mesurait le trou : "les enjambées correspondaient à peu près, c'était à peu près pareil d'un côté comme de l'autre ; alors il m'a dit : c'est peut-être un OVNI, et moi je dis : je pensais La même chose".

Il a aussi pensé à la foudre : "... j'ai aussi pensé que c'était la foudre, parce qu'il y a eu un orage violent dans La nuit de Lundi à mardi (\*\*), mais alors vraiment violent, et puis La foudre est peut-être bien tombée par Là, mais... (silence)".

---

(\*) Le champ de maïs est situé en bas du jardin de M. G .

(\*\*) 8 au 9 juin.



Son impression par rapport aux traces : *"C'est surprenant, parce qu'on imagine ça toujours chez quelqu'un d'autre, toujours dans une autre région, et puis, bon, ben, ça peut aussi bien arriver à sa porte, quoi !"*

Il dit qu'il savait qu'on pouvait prévenir la Gendarmerie, mais que *"ce n'était pas son champ"*, et qu'il s'est de plus absenté tout le week-end suivant. D'après lui, il a souvent pensé à la trace Pendant ce week-end (*"Je me suis dit : bon aang, c'est extraordinaire !"*). De retour le lundi, il a parlé de *"cet OVNI"* à quelques personnes, dont M. B , le logeur de M. E

Au sujet de son intérêt pour le phénomène OVNI, il déclare s'y intéresser *"sans plus. Je lia ce qui se passe"*. Il n'évoque qu'une émission TV, diffusée il y a 5 ans environ, et consacrée aux OVNI. Il *"croit qu'on peut imaginer tout à fait la chose... pas mal d'hypothèses de toute façon, une autre galaxie pourrait intervenir..."*.

A la question sur le rappel éventuel d'un événement particulier associé aux traces, M. R signale l'observation, par son épouse, d'un phénomène lumineux, 2 ans auparavant, près de V1, au-dessus d'un champ (*"Elle a vu quelque chose tomber violemment dans un champ sur le bord de la route"*). C'était un soir alors qu'ils revenaient tous deux du cinéma en auto. M. R précise qu'ils ne se sont pas arrêtés pour le regarder, lui-même pensant *"à une étoile filante"*.

#### M. GUY.

Lors de son premier témoignage à notre arrivée sur les lieux de la trace, M. G nous montre les feuilles de maïs *"hâchées, ... comme si ça avait été soufflé violemment... du fait que les feuilles ont un peu déshabillées, (... ) comme ai avec un jet on avait... (silence)"*. Puis, un peu plus tard : *"comme ai carrément on avait enlevé la terre ; ça m'avait intrigué, il y avait des brûlures, juste le trou, pas de remblais..."*

A notre question, M. G élimine l'hypothèse du canular. En voyant la trace, il avait pensé *"c'est pas un chien qui est venu se rouler, et puis on a pensé à ça : je lui ai dit (à mon gendre) : c'est un OVNI qui est venu se poser là"*. *"C'est-y ça ou pas ça, je peux pas vous dire, hein"*.

Le lendemain, M. G raconte plus longuement, à notre demande, sa découverte de la trace : *"c'est mon employé (M. E ) qui est venu me dire qu'il y aurait un endroit, dans le champ, où le maïs crevait. Alors je suis donc venu voir, et en effet, auh un tond approximatif, le maïs paraissait fané et, après observation, on a vu que c'était brûlé. On a vu des traces de... comment voua expliquer, moi, c'est assez difficile. La terre sur un tond de quelques dizaines de cm de diamètre avait disparu et on apercevait 5 trous. On a trouvé ça étrange. Ça se trouvait à peu près au centre du maïs qui semblait brûlé. Alors noua avons donc, après mûre réflexion, prévenu la Gendarmerie qui est venue faire un état des lieux, en somme"*.

C'est par crainte du ridicule et pour éviter les curieux que, selon lui, M. G a attendu les conseils d'un correspondant du journal local rencontré à V1, et d'un voisin (M. B ), venu voir la trace le 14 juin, d'où le retard apporté à la déclaration du PV. Selon M. G , l'orage (il a envisagé cette hypothèse), qui s'est produit quelques jours avant la découverte des traces, n'aurait pu les provoquer : *"on a l'air de penser que, si c'était l'orage, bon, il n'y aurait pas eu ces traces, ces trous comme ça ; ça aurait plutôt fait un cône. Puis, enfin, l'orage a plutôt tendance à tomber sur un ahbhe ou sur un bâtiment qu'en plein champ, comme ça, enfin, on sait pas"*.

A la question sur "ce que lui dit le terme OVNI", il répond qu' *"on penserait à des extra-terrestres... qui viendraient nous rendre visite, et c'est curieux, parce que, d'habitude, les témoignages font état de traces lumineuses dans La nuit"*. A propos d'autres civilisations, il insistera sur le fait que ce ne sont que des suppositions. Il se dit *"intrigué"* par le phénomène OVNI, mais pas particulièrement intéressé par celui-ci.

M. G ne connaissait pas l'existence du GEPAN, bien qu'il savait que des organismes s'occupaient en France de ces questions, après *"avoir Lu des revues de vulgarisation"* (il cite Science et Vie et Sélection).

A propos des traces, il souhaite posséder, de la part du GEPAN, *"une explication de ce fait qui paraît mystérieux"*. Avant de nous quitter, M. G évoque certains thèmes couramment abordés dans les livres ufologiques (Cf. les interprétations ufologiques de fresques anciennes). Il dit avoir feuilleté la veille au soir (le 18 juin) deux de ces ouvrages présents à son domicile. Il semble y attacher du crédit au début de la conversation (*"Dans l'Antiquité, dans les temps anciens il y a eu des trucs extraordinaires qui ne sont passés... Il y a quand même des traces indélébiles qui sont restées dans les roches... des sculptures avec des scaphandres..."*), mais ne rejettera pas notre point de vue critique sur la question.

Mme G .

Mme G a vu la trace pour la première fois le vendredi 12 juin vers 18 h, quand son mari lui a dit qu'il y avait *"des traces bizarres"*. Elle a pensé que *"quelque chose a été posé"*, en voyant le *"maïs grillé"* et *"La terre nue, il ne restait plus de maïs dessus"*. Elle précise avoir *"tout de suite pensé à un OVNI (...), à un appareil qui a été posé sur ses pieds pour faire des prélèvements de terre"*.

A propos des OVNI, Mme G affirme : *"J'y ai toujours chu"*. Elle n'a pas lu de livres sur la question, mais elle ajoute : *"je crois que je vais me lancer maintenant !"*. Elle se demande si l'appareil provient *"d'un autre pays -espionnage ?- (...), je penserais plutôt à une autre planète"*.

Elle situe l'orage le lundi précédant le jour de la découverte de la trace et écarte une possible origine naturelle : selon elle, la pluie aurait bouché les trous de la trace, or les trous étaient d'une très grande netteté.

Elle a remarqué que *"les trous étaient vraiment espacés, à exactement la même distance"*. Elle trouve *"formidable que ce soit vraiment au milieu de ce champ, vraiment au milieu, comme à quelque chose... n'aurait pas gêné nulle part pour se poser"*.

A propos de la trace, ce n'est pour elle ni inquiétant, ni rassurant *"parce qu'on sait jamais ce qu'ils peuvent faire, parce qu'ils peuvent aussi bien nous amener des microbes, on sait jamais"*.

Elle ne connaissait pas l'existence du GEPAN, et dit s'être demandée pendant 2 jours à qui faire part de l'observation de cette trace.  
Mme G souhaite connaître les résultats de l'enquête du GEPAN.

#### Melle G

Melle G a vu la trace pour la première fois le vendredi 12 juin vers 19 H. Elle a trouvé que ça faisait *"bizarre"* et s'est demandée ce que c'était, *"mais sans trop croire que ça pouvait être un OVNI"*. Elle se dit étonnée par la petitesse des traces, et a pensé à l'atterrissage d'un engin d'origine Russe, Japonaise ou Française.

A propos des OVNI, elle pense *"que les OVNI c'est obligé que ce soit des extra-terrestres, sinon on appellerait pas ça OVNI, enfin, je crois !"* (Elle a simplement consulté quelques ouvrages sur la question : *"c'est toujours intéressant de savoir ce qu'il peut y avoir sur une autre planète"*).

Melle G établit également une relation entre la trace et la nuit de l'orage *"très violent, avec de très forts coups de tonnerre"*. Elle n'a pas remarqué d'éclairs particuliers cette nuit-là car *"il n'y a pas d'ouvertures de la maison du côté du champ de maïs"*.

Elle ne connaissait pas l'existence du GEPAN.

#### Mme R .

Ce témoin a vu pour la première fois la trace le vendredi 12 juin vers 20 H : *"tout le monde en parlait, alors j'étais assez pressée d'aller voir, par curiosité"*. Elle précise que *"tout le monde avait déjà interprété ça, alors..."*, elle a pensé elle aussi à un OVNI (*"On avait envie d'y croire"*).

En voyant les traces, son impression est que "ça fait bizarre, enfin quand on arrive dessus ça fait drôle, parce que c'est pas symétrique. On a l'habitude de la symétrie, alors ça m'a fait bizarre... et puis tout de suite on a envie de croire à quelque chose, on serait déçu de... que ce soit quelque chose d'ordinaire". Elle a également pensé que les traces pouvaient être causées "par un orage sur un nid de taupes", mais elle estime que dans ce cas, la terre projetée aurait été visible à côté des traces. Elle élimine l'hypothèse du canular : "là, ça aurait été quelque chose de plus évident", et dit qu'elle n'a pas parlé de la trace autour d'elle pour éviter le défilé des curieux.

Au sujet du problème OVNI en général, Mme R déclare ne s'y être jamais tellement intéressée, ne pas avoir lu d'ouvrages sur la question. Elle pense à des engins espions d'origine terrestre (USA ou URSS) "aux formes extraordinaires... déguisés en OVNI..." Ce côté "extraordinaire" (aspect "bizarre, rapidité") des témoignages OVNI dont elle a entendu parler la conduit à écarter l'hypothèse d'un phénomène naturel.

Le mot extra-terrestre évoque pour elle "un autre système solaire sans doute, des créatures je sais pas quelle forme... qui y voient la nuit certainement parce qu'on les voit toujours la nuit, et peut-être imperceptibles, enfin, je ne sais pas trop, hein, (...), j'y croyais pas tellement, mais je critiquais pas ceux qui avaient vu, quand même !".

Mme R a en outre regardé dans le jardin s'il "manquait des choses puisque, on sait jamais, s'ils ont pris du maïs, ils auraient pu prendre autre chose ; non, il manque rien, ni bestioles, ni plantes".

A la question d'un événement particulier lié à ces traces, Mme R y associe une observation d'OVNI deux ans auparavant : elle dit avoir "vu une forme de sou..., de 2-3 m de haut. C'était ovale, sur une douzaine de mètres de long", à moins d'un kilomètre du champ à vol d'oiseau. C'était "une lumière blanche comme vue à travers une vitre embuée", aperçue alors qu'elle passait en voiture. Elle a alors pensé à un OVNI et l'a dit, mais ne l'a répété à personne.

Signalons enfin qu'elle ne connaissait pas l'existence du GEPAN mais se doutait qu'il existait un organisme qualifié. Elle pense à ce sujet que même si le GEPAN découvrait quelque chose, il garderait secrètes ses conclusions, entre autre pour ne pas affoler la population.

#### M. B

M. B dit avoir vu la trace pour la première fois le dimanche 14 juin dans l'après-midi, après en avoir entendu parler par M. E qu'il loge à son domicile. Il était avec un ami (M. U ) qui a partiellement détérioré la trace en mesurant celle-ci. M. B a remarqué les feuilles mâchées, les trous et "des mottes de terre qui avaient un peu obstrué les trous".

Son impression par rapport aux traces : *"Disons que c'est pas un truc qu'on voit tous les jours"*.

M. B *"choit que c'est l'orage, violent"* (qu'il situe dans la nuit du 8 au 9 juin) qui est à l'origine de la trace et élimine l'hypothèse d'un canular, à cause de la forme des trous et de la brûlure du maïs.

Il pense aussi à une possible origine OVNI du phénomène : *"Sorti de l'orage ou des OVNI, qu'est-ce qui peut faire un truc comme ça ?" (...)* *"quand il y a un phénomène qu'on n'explique pas, tout le monde pense : c'est un OVNI"*. Mais il ne se dit pas persuadé que les OVNI existent et reconnaît ne s'être *"jamais penché sur la question"* (*"Je n'ai pas d'opinion personnelle"*). Il signale seulement qu'une de ses belles-soeurs *"est fana de ça"*, et il répondra par la négative à toutes les autres questions.

## 4.2. - ANALYSE DES TÉMOIGNAGES

A la lecture des données ci-dessus, apparaissent à la fois des points communs dans le discours des sujets (sur les sentiments éprouvés face à la trace) et des divergences quant au degré d'investissement de chacun, par rapport à cette trace et à son mode propre de représentation imaginaire d'un "OVNI" (\*).

Nous distinguerons du reste du groupe les discours de M. E et de M. B, en raison du faible degré d'investissement qu'ils apportent à la trace. Cela vient-il de leur statut extérieur à la famille de M. G au sein de laquelle on peut raisonnablement penser que le problème des traces a été souvent évoqué ?

En effet, bien que M. E soit le premier à avoir vu la trace, il n'apparaît pas dans son discours une interprétation autre qu'ordinaire (*"des chiens auraient enterré une poule ou quelques os"*) ou un simple constat (*"il y a quelque chose pour que ce soit brûlé comme ça"*) qui ne se prolonge pas par un désir manifeste d'explications. A l'arrière plan, notons l'absence d'intérêt pour le problème OVNI.

De même, le discours de M. B ne traduit pas un intérêt particulier pour le problème OVNI en général, qu'il envisage comme la réponse du commun à l'inexplicable. Son discours concorde avec sa déclaration à la Gendarmerie, où il se borne à décrire la trace, sans mentionner d'explications.

---

(\*) Nous parlerons par la suite **"d'OVNI"**, de **"Problème OVNI"**, de **"Phénomène OVNI"**. Ceci ne signifie absolument pas l'existence d'une spécificité physique dans le concept d'OVNI, mais seulement d'une spécificité symbolique, sémantique et psychosociale. **"Problème OVNI"**, **"OVNI"**, **"Interprétation OVNI"** et **"Phénomène OVNI"** doivent être considérés comme équivalents.

Pour le reste du groupe de sujets (la famille de M. G ), notons le statut particulier du discours de M. G : c'est lui qui a prononcé pour la première fois le terme "OVNI" et est allé déposer à la Gendarmerie.

Mise à part l'absence de ce type d'interprétation dans le PV, (seule l'hypothèse d'atterrissage d'un simple "objet" est évoquée), nous ne notons pas de contradiction importante entre son témoignage à la Gendarmerie et ses réponses à nos questions.

Dans ces dernières, on peut observer le cheminement des interprétations de la trace, à partir du sentiment d'étrangeté éprouvé par M. G devant les brûlures et les trous (*"On a trouvé ça étrange... intrigué... fait mystérieux"*).

M. G élimine l'hypothèse d'une maladie du mals, du passage d'un chien. En filigrane, les brûlures lui font penser à *"un souffle, un jet"*, provoqué par un agent doué d'intentions (*"comme si avec un jet on avait... comme si carrément on avait enlevé la terre"*), ce qui le conduit à parler à son gendre d'un atterrissage d'OVNI.

Cette interprétation nous paraît découler de son propre cadre de référence, dans lequel réside un certain intérêt pour le phénomène OVNI. En témoignent ses associations à propos du terme OVNI (*"on penserait à dea extra-terrestres... qui viendraient nous rendre visite"*), un certain crédit qu'il accorde aux livres ufologiques (*"il y a quand même des traces indélébiles qui sont restées dans les roches... des sculptures avec dea scaphandres..."*), et enfin sa rationalisation pour écarter l'hypothèse de l'orage, malgré son constat d'ignorance dans ce domaine (*"... si c'était l'orage, bon il n'y aurait pas eu ces traces, ces trous comme ça, ça aurait plutôt fait un cône..."* et *"enfin, on sait pas"*).

Mais ce désir de croire de préférence à une explication OVNI du phénomène de la trace est cependant tempéré par la peur du ridicule, et par la présence d'une ouverture à la critique (Cf. la fin de notre conversation avant le départ du GEPAN du domicile de M. G , et le caractère de supposition qu'il confère à l'existence d'autres civilisations).

Chez les autres membres de sa famille, se révèlent des différences quant au crédit attaché par chacun à l'interprétation OVNI, ou au mode de représentation de celui-ci. Avec M. E , c'est M. R qui est un des premiers à risquer d'être influencé par l'interprétation OVNI fournie par son beau-père. Mais il reconnaît lui-même *"qu'il pensait la même chose que M. G "* avant que ce dernier ne la fournisse.

A noter cependant l'évolution de ses interprétations, puisque, au tout début, en voyant la trace, il pense à des animaux. De même, au moment de l'entretien, il évoque l'hypothèse de l'orage, dont (par rapport à M. G qui n'en parle pas) la violence l'a particulièrement frappé (*"mais alors, vraiment violent"*). Mais il ne s'attachera pas davantage à cette interprétation : *"la foudre est peut-être bien tombée par là, mais ...-silence-"*.

En arrière plan de son attitude face à la trace, M. R se déclare surpris de la présence des traces aussi près de chez lui, ce qui pourrait indiquer sa croyance d'être devant un signe tangible de ce qui ne relevait avant que de suppositions ; de même qu'il ne fait *"qu'imaginer la chose"* quand il parle d'une intervention possible d'une autre galaxie.

Enfin, nous estimons que son désir d'interpréter la trace en terme de manifestation OVNI serait lié moins à l'influence de ses connaissances (réduites, selon lui) dans ce domaine, qu'à un lien plus ou moins conscient avec le témoignage d'observation OVNI de son épouse, puisque c'est à ce souvenir précis qu'il associera le phénomène de la trace.

Toujours à propos des différences entre les témoignages au sujet du crédit apporté à cette interprétation, notons que Melle G prend en compte l'hypothèse de l'orage et doute d'une manifestation de type OVNI (*"sans trop croire que ça pouvait être un OVNI"*). A la différence des discours étudiés plus haut, elle dissocie sa forme de croyance aux OVNI/extra-terrestres (*"les OVNI, c'est obligé que ce soit des extra-terrestres sinon on appellerait pas ça OVNI"*) de la possibilité de l'atterrissage d'un engin terrestre inhabituel (elle insiste sur la *"petitesse des traces"*) dans le champ de maïs.

Cette même dissociation est établie par Mme R , qui a reconnu être influencée par les autres membres de sa famille (*"tout Le monde avait déjà interprété ça, alors !"*) et confirme que tous avaient envie de croire à un OVNI. Pour elle aussi, le fait qu'elle évoque davantage un engin-espion terrestre et qu'elle imagine l'aspect d'un extra-terrestre indique l'absence d'une réelle imprégnation du mythe OVNI/extra-terrestre dans son cadre de référence. Cependant, son désir de croire à l'intervention d'un engin-espion la conduit à rechercher aux alentours de la trace de quoi la conforter (Cf. : *"On sait jamais, s'ils ont pris du maïs, ils auraient pu pkenche autre chose"*).

Enfin, c'est le discours de Mme G qui reflète le plus manifestement son investissement de la trace (Cf. : *"j'y ai toujours cru"*, à propos des OVNI). Elle reprend à son compte cette interprétation dans son sens "classique" (*"Je penserais plutôt à une autre planète"*), et va jusqu'à parler de prélèvements de terre. Si Mme R parle de l'aspect asymétrique des traces, Mme G évoque une même distance entre les trous. Il est ici intéressant de remarquer qu'une perception opposée des traces a néanmoins conduit à la même interprétation du phénomène.

--- NOTE SUR LE DISCOURS DES GENDARMES.

Avant de conclure, il est à noter que la lecture des PV de gendarmerie révèle implicitement un type d'interprétation OVNI du phénomène. Le PV 774/81 porte en effet en titre "Découverte traces atterrissage Objet Volant Non-Identifié" et parle de "l'engin ayant occasionné ces traces", en précisant qu'"aucun engin connu de nous dans quelque domaine que ce soit n'a pu laisser une telle empreinte sur le sol".

4.3. - CONCLUSION

Les différents discours recueillis au cours de l'entretien d'enquête font état de points communs et de divergences entre les sujets, à propos du phénomène de la trace.

Un désir de croire à une interprétation OVNI du phénomène se manifeste dans le discours de la majorité des témoins, dont, globalement, le cadre de référence est certainement imprégné du mythe OVNI/extra-terrestre. Toutefois, aucun sujet n'apparaît comme un croyant "fanatique" à l'hypothèse OVNI.

Il semble seulement que le désir de croire à l'intervention d'un OVNI, outre la séduction rencontrée par ce mythe, ait répondu chez ces sujets à la nécessité d'une production imaginaire, pour trouver un sens à la perception d'une trace, qui avait provoqué chez eux un sentiment général d'étrangeté.

5. - CONCLUSION GENERALE

L'ensemble des informations que nous venons de présenter et discuter ici appelle des conclusions sur plusieurs plans :

- Tout d'abord, pour ce qui est des événements ayant fait apparaître les traces constatées dans le champ de M. G , l'analyse peut raisonnablement s'arrêter à l'hypothèse d'une chute de foudre dans la nuit du 8 au 9 juin. Ceci est tout à fait possible en raison des témoignages des personnes concernées et des données météorologiques fournies (mais ce n'est pas certain car aucun système de détection systématique n'existe pour apporter la preuve que la foudre est bien tombée ce soir-là dans le champ de M. G ). Ceci est aussi suffisant pour expliquer les principaux traits observés, par effet de souffle (disparition de plants de maïs), propagation d'un courant très intense (trous dans le sol) et échauffement ohmique (dessèchement local du sol et des végétaux). Toutefois certains effets significatifs ne pouvaient



être observés (magnétisme rémanent consécutif au champ induit) en raison de l'absence de matériaux appropriés (magnétisables). En retour, un trait au moins a été observé (frein momentané de la croissance du maïs) dont on ne sait s'il confirme l'hypothèse de la foudre, faute d'études antérieurement faites dans ce domaine. Ce point justifierait donc quelques expériences simples pour éclaircir la question.

● D'une manière plus générale nous sommes donc finalement dans le cas d'une enquête qui permet de conclure à un scénario très probable des événements en argumentant essentiellement à partir des observations physiques, et cette conclusion s'accompagne de quelques questions restées ouvertes, invitant à un effort expérimental. Il est remarquable que même dans le cas d'un phénomène aussi anodin que la foudre il soit pratiquement impossible d'apporter une preuve irréfutable par observation directe (détection systématique) ou indirecte (connaissance exhaustive des caractéristiques des effets secondaires associés). Ceci augure mal de la possibilité d'apporter aujourd'hui des preuves irréfutables d'occurrence de phénomènes plus originaux.

● Les réactions des personnes impliquées sont tout aussi intéressantes que le reste de l'enquête. Elles montrent (Cf. § 4.), s'il en était encore besoin, que le choix d'une terminologie "OVNI" ne résulte pas d'une caractéristique physique particulière. La comparaison avec les autres enquêtes du GEPAN confirme ce point. L'interprétation "OVNI" répond à une interrogation (éventuellement combinée d'une attente) beaucoup plus qu'à un fait.

● On peut aller plus loin dans cette voie et M. G nous y aide en décomposant le mécanisme de sa pensée : le maillon qui lui permet de passer de l'incertitude à l'interprétation "OVNI" c'est la révélation de l'intentionnalité (Cf. § 4.2.). Mme G suit une démarche analogue : les distances (soi-disant) égales révèlent une construction, c'est-à-dire une intention. Il ne faut pas oublier que ce processus intellectuel est l'un des fondements de l'esprit pré-scientifique : l'habituel est accepté comme tel, seul l'exceptionnel suscite la réflexion car il est chargé de sens, il est le signe qui traduit les intentions de l'Autre (ou des Autres) ; la tâche du témoin est alors de reconnaître ces signes en tant que tels et, si possible, de les traduire.

Bien évidemment, cette démarche est un état d'esprit (et non une méthode) car la révélation de l'intentionnalité peut se fonder sur à peu près n'importe quoi ("*distances égales*" de Mme G, par opposition à "*l'asymétrie*" remarquée par sa fille). Rappelons que cet état d'esprit avait déjà été signalé chez certains ufologues (voir Note Technique N°3), et que son caractère très ancien avait été souligné. Il s'agit bien là de quelque chose qui est fondamentalement différent de, voire opposé à, la méthode rigoureuse et patiente d'observation du réel qui soutend la recherche scientifique.

ANNEXE 1

EXTRAIT D'UN QUOTIDIEN RÉGIONAL DU 18 JUIN 1981

## UN O.V.N.I. dans un champ de maïs ?

ÉTRANGE DÉCOUVERTE que celle faite par M. Il y a quelques jours. Cet agriculteur qui demeure au lieu dit Les a eu la surprise de trouver comme brûlé sur un rayon de dix-huit mètres le maïs qu'il avait planté.

Les jeunes plants étaient tout jaunés et sur la surface ainsi dégarnie, se trouvaient cinq em-

preintes profondes d'une vingtaine de centimètres, larges de 5 ou 6 centimètres.

M. n'a pas tardé à faire part de sa découverte et on a tout de suite pensé à l'O.V.N.I. Tant et si bien qu'hier des experts d'un organisme toulousain appelé le G.E.P.A.N., sont venus effectuer des prélèvements de terre dans le champ des

On ignore pour l'instant la teneur de leurs conclusions, mais cela n'empêche pas les langues d'aller bon train et d'émettre les

## ANNEXE 2

### PHOTOGRAPHIES PRISES SUR LES LIEUX LORS DE L'ENQUÊTE GÉPAN

- VUE GÉNÉRALE DU CHAMP DE MAÏS
- ZONE DU CHAMP
- TRACE : VUE GÉNÉRALE
- TRACE : ZONE CENTRALE
- TRACE : TROUS

REPRODUCTION DES CARACTERISTIQUES ET MODES D'EMPLOI DE SIMAZINE ET D'ATRAZINE

**SIMAZIP**  
liquide

MODE D'EMPLOI :

Avant emploi, bien agiter.  
Verser la quantité nécessaire **dans** l'appareil à moitié rempli d'eau.  
Compléter en faisant fonctionner le système d'agitation

PULVERISATION :

On utilise généralement 400 litres de bouillie à l'hectare.  
Il est possible avec un appareil **parfaitement réglé** de réduire ce volume à 200 l/ha.

Les indications d'emploi inscrites sur nos notices et étiquettes sont établies d'après les résultats d'essais officiels et privés qui se sont montrés les plus **constants** dans la pratique. Elles ne constituent pas des règles absolues : tout traitement, en raison des nombreux facteurs qui échappent à notre contrôle doit être, en fait, **considéré** comme une adaptation de cas particuliers à ces recommandations générales. Cette adaptation est une initiative qui laisse au compte de l'utilisateur des risques inhérents au stockage, à l'emploi et à la manipulation de nos produits. Nous déclinons en conséquence toute responsabilité pour les insuffisances, dégâts ou incidents dus à l'inobservation des indications d'emploi ou à des facteurs (climat par exemple) échappant à notre contrôle. Notre responsabilité est expressément limitée à la fourniture de spécialités contrôlées, légalement autorisées à la vente et conformes à la formule indiquée sur l'emballage.

500 grammes par litre  
DE SIMAZINE technique  
(2-chloro-4,6-bis-éthylamino-S-triazine)

autorisation de vente n° 7 400 126

**ATRAZIP**  
liquide

PULVERISATION :

On utilise **généralement** 400 litres de bouillie à l'hectare.

Il est possible, avec un appareil **parfaitement réglé** de réduire ce volume à 200 l/ha

Les indications d'emploi sur nos notices et étiquettes sont établies d'après les résultats d'essais officiels et privés qui se sont montrés les plus constants dans la pratique. Elles ne constituent pas des règles absolues : tout traitement, en raison des nombreux facteurs qui échappent à notre contrôle doit être, en fait, considéré comme une adaptation de cas particuliers à ces recommandations générales. Cette adaptation est une initiative qui laisse au compte de l'utilisateur des risques inhérents au stockage, à l'emploi et à la manipulation de nos produits. Nous déclinons en conséquence toute responsabilité pour les insuffisances, dégâts ou incidents dus à l'inobservation des indications d'emploi ou à des facteurs (climat par exemple) échappant à notre contrôle. Notre responsabilité est expressément limitée à la fourniture de spécialités contrôlées, légalement **autorisées** à la vente et conformes à la formule indiquée sur l'emballage.

500 grammes par litre  
D'ATRAZINE  
(2-chloro-4-éthylamino-6-isopropylamino-S-triazines techniques)

autorisation de vente n° 7 400 128